



## Informativo Epidemiológico de Arboviroses

Agosto de 2021

Semana Epidemiológica 34 (22/08 a 28/08)\*

### Dengue

A Secretaria Estadual de Saúde do Rio Grande do Sul (SES/RS), por meio do Centro Estadual de Vigilância em Saúde (CEVS/RS) registrou até a Semana Epidemiológica (SE 34), 13.978 casos suspeitos de Dengue, 8.980 casos confirmados, sendo 8.711 casos autóctones, 4.628 foram descartados e 84 continuam aguardando investigação (Tabela 1).

O RS teve 11 óbitos de Dengue, nos municípios: 1 caso em Passo Fundo (6ª CRS), 3 casos em Erechim e 1 caso em Mariano Moro (11ª CRS), 5 casos em Santa Cruz do Sul (13ª CRS) e 1 caso em Bom Retiro do Sul (16ª CRS).

Tabela 1: Casos de Dengue segundo critério de classificação final, RS, 2021\*

Classificação	Casos	%
<b>Confirmados</b>	<b>8.980</b>	<b>64</b>
Autóctones	8.711	97
Importados	269	3
Óbitos	11	0,1
<b>Inconclusivos</b>	<b>286</b>	<b>2</b>
<b>Descartados</b>	<b>4.628</b>	<b>33</b>
<b>Em Investigação</b>	<b>84</b>	<b>1</b>
<b>Total Notificados</b>	<b>13.978</b>	<b>100,00</b>

Fonte: Sinan Online - (dados preliminares até 28/08/2021).

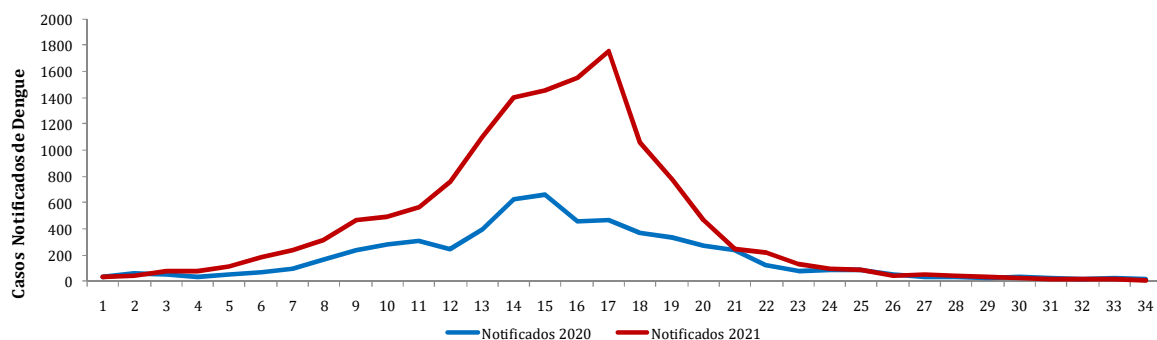
Os casos de dengue são notificados em todos os meses do ano, embora haja um aumento durante a sazonalidade da doença que ocorre entre os meses de novembro a maio. O Gráfico 1 mostra as notificações de dengue nos anos de 2020 e 2021.

Na série histórica de 2010 a 2021\*, observa-se que o **ano de 2021**, já apresenta o maior numero de casos autóctones (Gráfico 2). Dos casos autóctones 84,3%

\*Dados cumulativos até a Semana Epidemiológica 34 de 2021 (03/01/20 a 28/08/2021)

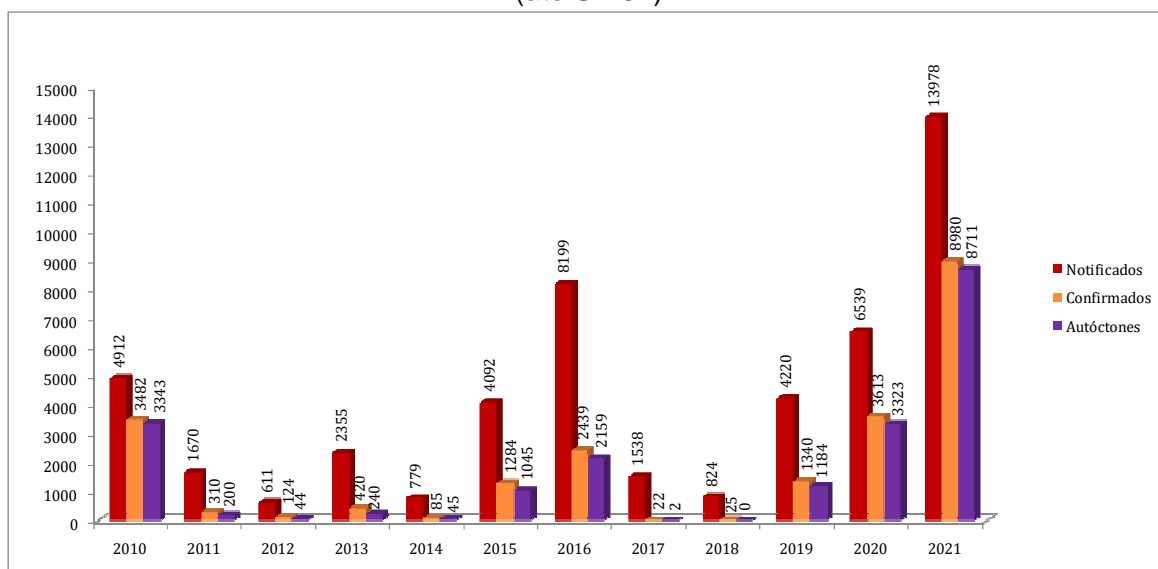
concentram-se em quatro municípios, Aratiba e Erechim (11ª CRS), Santa Cruz do Sul (13ª CRS) e Bom Retiro do Sul (16ª CRS).

Gráfico 1. Casos **notificados** de Dengue por Semana Epidemiológica de início de sintomas, RS, 2020-2021\*



Fonte: Sinan Online - (dados preliminares até 28/08/2021)

Gráfico 2. Comparativo dos casos de Dengue segundo classificação, RS, 2010 a 2021\* (até SE 34)

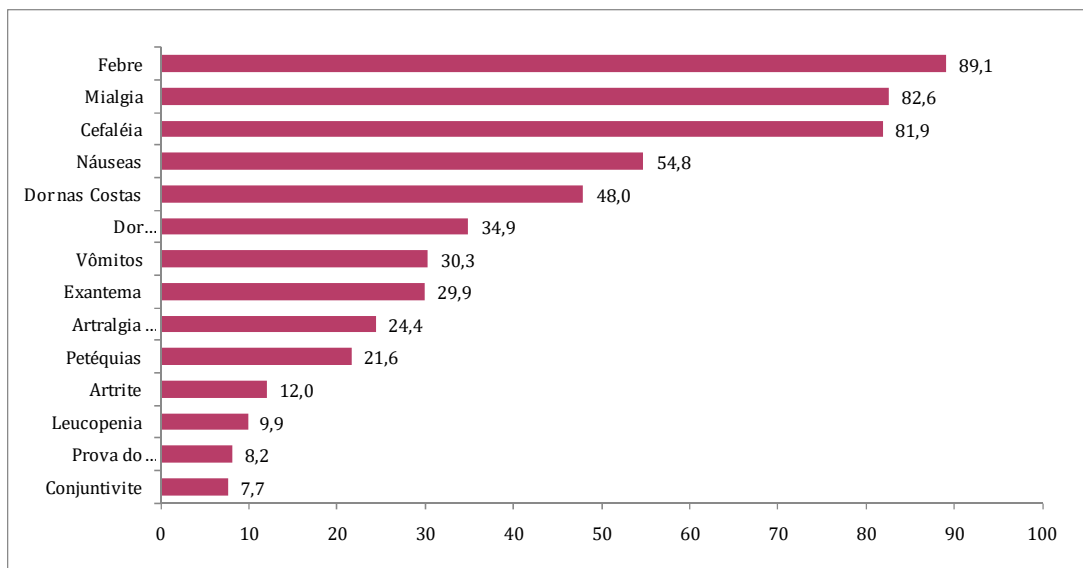


Fonte: Sinan Online - (dados preliminares até 28/08/2021).

Assim como no restante do país, os casos de dengue autóctones registrados no RS, em 2021, apresentaram sintomatologia clássica, com prevalência de febre, mialgia e cefaleia na maioria dos casos (Gráfico 3).

\*Dados cumulativos até a Semana Epidemiológica 34 de 2021 (03/01/20 a 28/08/2021)

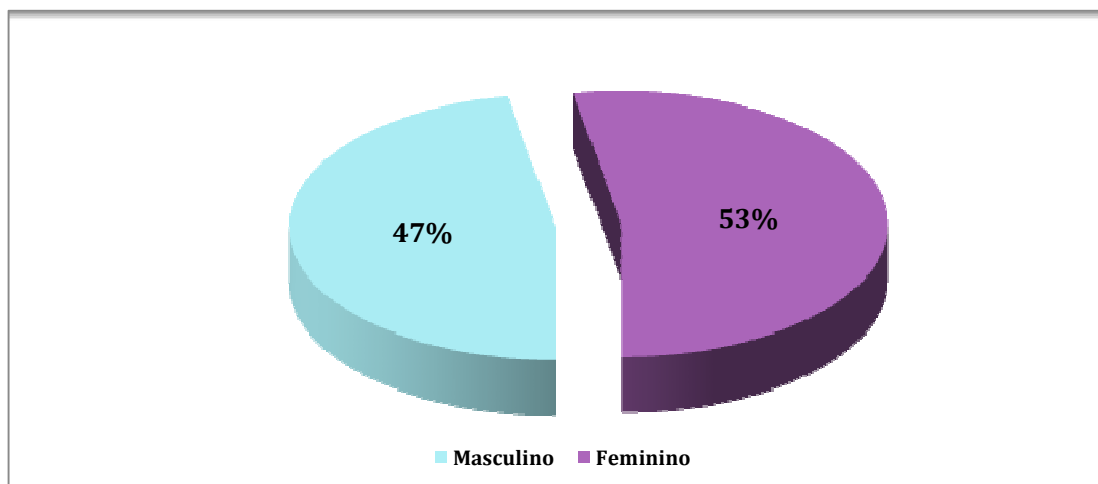
Gráfico 3. Manifestações Clínicas dos Casos Autóctones de Dengue, RS, 2021\*



Fonte: Sinan Online - (dados preliminares até 28/08/2021)

Em relação às características quanto a sexo dos casos autóctones, houve predomínio no sexo feminino (Gráfico 4), em relação a faixa etária a de maior número de casos autóctones foi dos 30 a 39 anos (17,2%).

Gráfico 4. Distribuição dos Casos Autóctones de Dengue, por sexo, RS, 2021\*



Fonte: Sinan Online - (dados preliminares até 28/08/2021)

Até a SE 34 de 2021, 222 municípios das 18 Coordenadorias Regionais de Saúde (Tabela 2) notificaram casos suspeitos de dengue e a 15 confirmaram casos autóctones no estado (Tabela 3).

\*Dados cumulativos até a Semana Epidemiológica 34 de 2021 (03/01/20 a 28/08/2021)

Tabela 2: Casos notificados e confirmados de Dengue segundo CRS de residência, RS, 2020 - 2021\* (até SE 34)

Casos Autóctones de Dengue							
Regional de Residencia	2015	2016	2017	2018	2019	2020	2021*
1ª CRS - Porto Alegre	25	658	0	0	612	174	126
2ª CRS - Frederico Westphalen	182	435	0	0	142	722	198
3ª CRS - Pelotas	1	0	0	0	0	2	3
4ª CRS - Santa Maria	2	1	0	0	0	231	67
5ª CRS - Caxias do Sul	1	0	0	0	10	2	8
6ª CRS - Passo Fundo	8	6	0	0	2	11	65
7ª CRS - Bagé	1	0	0	0	1	4	0
8ª CRS - Cachoeira do Sul	0	0	0	0	0	3	10
9ª CRS - Cruz Alta	8	77	0	0	7	37	49
10ª CRS - Alegrete	2	0	2	0	0	7	0
11ª CRS - Erechim	1	1	0	0	2	0	3827
12ª CRS - Santo Ângelo	538	10	0	0	39	620	28
13ª CRS - Santa Cruz do Sul	0	0	0	0	59	166	3468
14ª CRS - Santa Rosa	24	362	0	0	54	572	14
15ª CRS - Palmeira das Missões	24	207	0	0	177	586	33
16ª CRS - Lajeado	2	0	0	0	3	0	759
17ª CRS - Ijuí	224	400	0	0	80	186	55
18ª CRS - Osório	2	2	0	0	1	3	1
<b>Total</b>	<b>1045</b>	<b>2159</b>	<b>2</b>	<b>0</b>	<b>1189</b>	<b>3326</b>	<b>8711</b>

Fonte: Sinan Online - (dados preliminares até 28/08/2021).

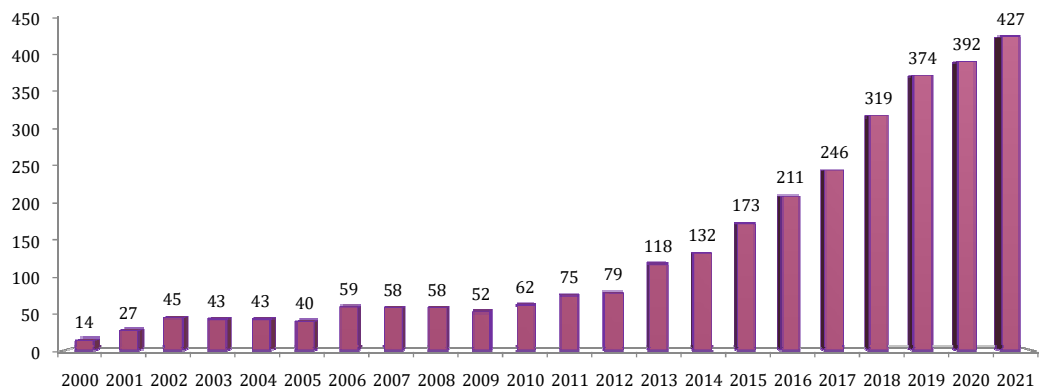
Tabela 3: Casos Autóctones de Dengue segundo CRS de residência, RS, 2015 - 2021\* (até SE 34)

Regional de Residencia	2020		2021*	
	Notificados	Confirmados	Notificados	Confirmados
1ª CRS - Porto Alegre	598	239	361	142
2ª CRS - Frederico Westphalen	937	760	278	205
3ª CRS - Pelotas	19	4	18	5
4ª CRS - Santa Maria	537	233	185	76
5ª CRS - Caxias do Sul	46	18	45	13
6ª CRS - Passo Fundo	87	22	189	76
7ª CRS - Bagé	8	2	16	0
8ª CRS - Cachoeira do Sul	8	3	25	10
9ª CRS - Cruz Alta	142	44	126	55
10ª CRS - Alegrete	23	8	9	0
11ª CRS - Erechim	13	5	5964	3887
12ª CRS - Santo Ângelo	1090	675	477	31
13ª CRS - Santa Cruz do Sul	342	169	4886	3599
14ª CRS - Santa Rosa	930	591	110	17
15ª CRS - Palmeira das Missões	770	607	67	33
16ª CRS - Lajeado	13	3	932	770
17ª CRS - Ijuí	522	191	276	57
18ª CRS - Osório	19	6	14	4
<b>Total</b>	<b>6104</b>	<b>3580</b>	<b>13978</b>	<b>8980</b>

Fonte: Sinan Online - (dados preliminares até 28/08/2021).

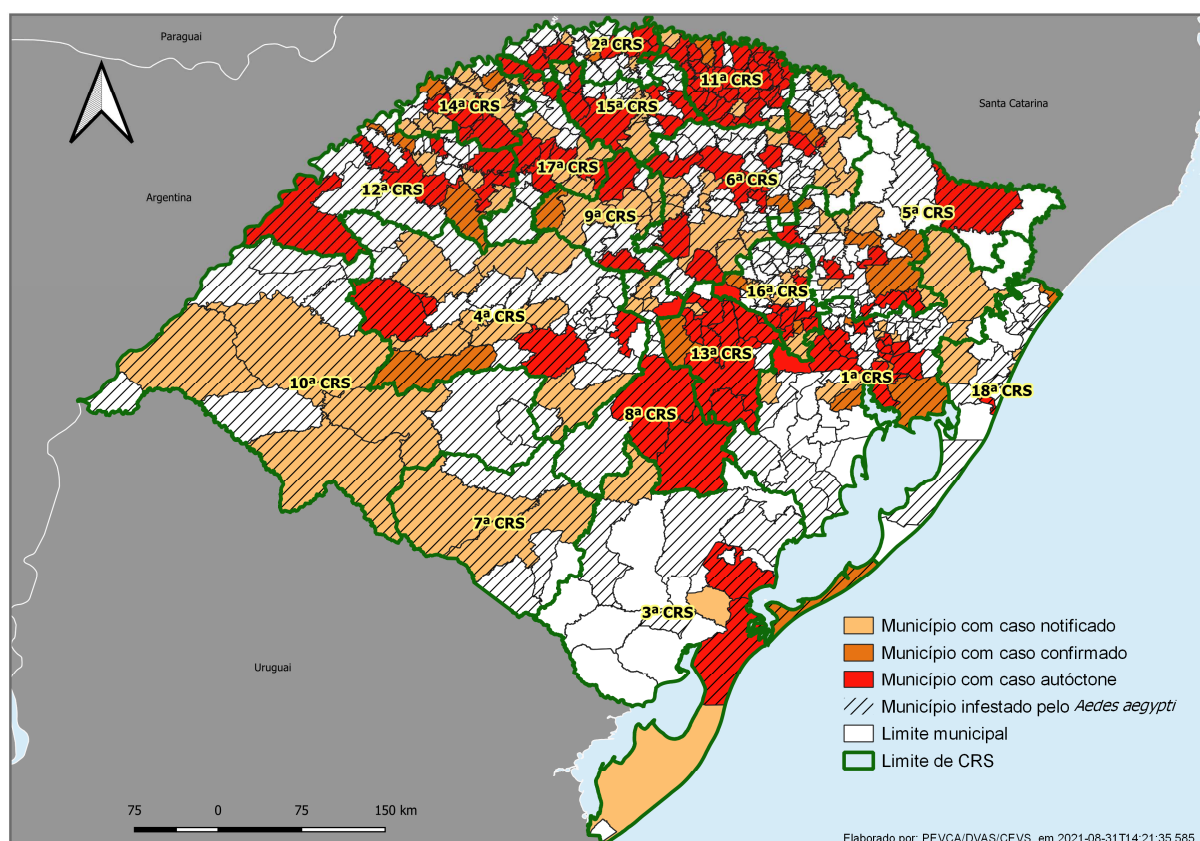
Em uma série histórica de 2000 até 2021, observa-se, no RS, um aumento significativo no número de município infestado (86%), pelo mosquito *Aedes aegypti*, (Gráfico 5).

Gráfico 5. Municípios Infestados por *Aedes aegypti*, RS, 2000-2021\* (até SE 34)



Fonte: SISPNCD-RS - (dados preliminares até 28/08/2021).

Figura 1: Mapa dos municípios infestados e com casos notificados e confirmados de Dengue, RS, até a SE 34/2021\*



Fonte: Sinan Online - (dados preliminares até 28/08/2021).

\*Dados cumulativos até a Semana Epidemiológica 34 de 2021 (03/01/20 a 28/08/2021)

## Febre de Chikungunya

No cenário nacional, em 2021, até SE 33, foram notificados 74.410 casos prováveis. Dados atualizados encontram-se nos [Informes Epidemiológicos - Monitoramento dos casos de Arboviroses Urbanas transmitidas pelo Aedes \(dengue, chikungunya e Zika\): SE 1 a 33, 2021](#).

Até a SE 34 de 2021, o Rio Grande do Sul, notificou 630 casos de Febre de Chikungunya, 218 casos confirmados, sendo 190 casos autóctones nos municípios de Santa Vitória do Palmar (3ª CRS), Nova Esperança do Sul (4ª CRS), Bento Gonçalves (5ª CRS), Espumoso (6ª CRS), Cerro Largo, Pirapó e São Nicolau (12ª CRS), Nova Candelária (14ª CRS) e Ijuí e Sede Nova (17ª CRS), 321 foram descartados e 91 continuam aguardando investigação (Tabela 4). Dos casos autóctones 89,5% concentram-se no município de São Nicolau (12ª CRS).

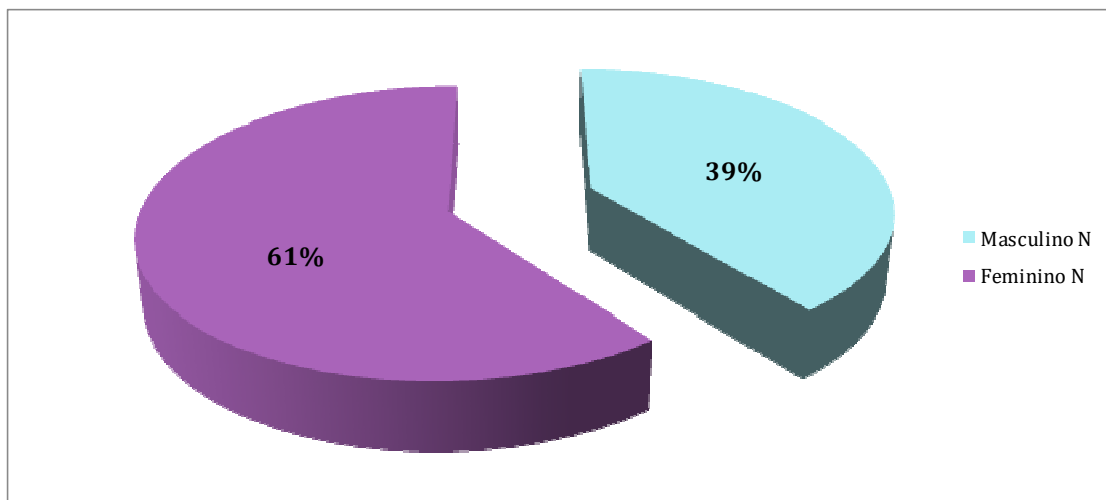
Tabela 4: Casos notificados e confirmados de Febre de Chikungunya segundo CRS de residência, RS, 2021\* (até SE 34)

Regional de Residência	2021		
	Notificados	Confirmados	Autóctones
1ª CRS - Porto Alegre	33	1	0
2ª CRS - Frederico Westphalen	0	0	0
3ª CRS - Pelotas	6	2	2
4ª CRS - Santa Maria	56	2	2
5ª CRS - Caxias do Sul	7	2	1
6ª CRS - Passo Fundo	30	10	8
7ª CRS - Bagé	2	0	0
8ª CRS - Cachoeira do Sul	0	0	0
9ª CRS - Cruz Alta	2	0	0
10ª CRS - Alegrete	0	0	0
11ª CRS - Erechim	1	0	0
12ª CRS - Santo Ângelo	441	198	174
13ª CRS - Santa Cruz do Sul	26	0	0
14ª CRS - Santa Rosa	10	1	1
15ª CRS - Palmeira das Missões	2	0	0
16ª CRS - Lajeado	2	0	0
17ª CRS - Ijuí	8	2	2
18ª CRS - Osório	4	0	0
<b>Total</b>	<b>630</b>	<b>218</b>	<b>190</b>

Fonte: Sinan Online (dados preliminares até 28/08/2021).

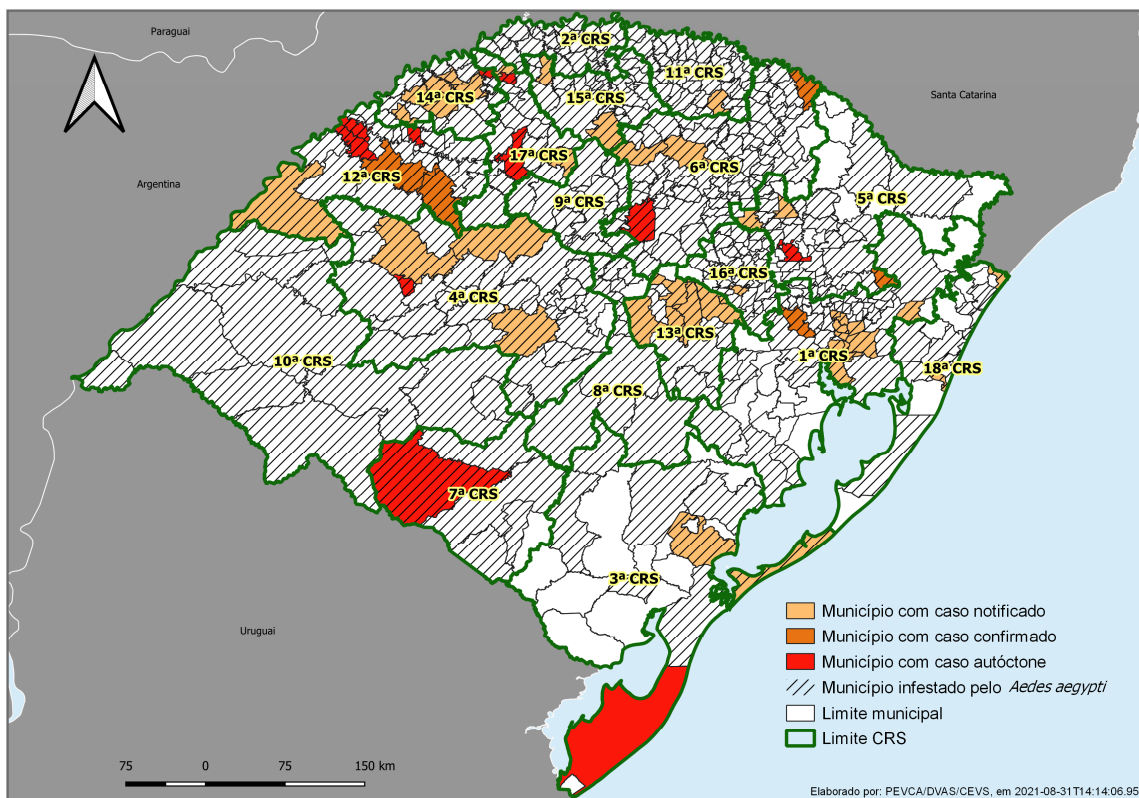
Em relação às características quanto a sexo dos casos autóctones, houve predomínio no sexo feminino (Gráfico 6), em relação a faixa etária a de maior número de casos autóctones foi dos 50 a 59 anos (18,4%).

Gráfico 6. Distribuição dos Casos Autóctones de Chikungunya, por sexo, RS, 2021\*



Fonte: Sinan Online - (dados preliminares até 28/08/2021)

Figura 2: Mapa dos municípios infestados e com casos notificados e confirmados de Chikungunya, RS, até a SE 34/2021\*



Fonte: Sinan Online - (dados preliminares até 28/08/2021).

\*Dados cumulativos até a Semana Epidemiológica 34 de 2021 (03/01/20 a 28/08/2021)

## Doença Aguda pelo Zika Vírus

No cenário nacional, em 2021, até SE 33, foram notificados 4.272 casos prováveis. Dados atualizados encontram-se nos [Informes Epidemiológicos - Monitoramento dos casos de Arboviroses Urbanas transmitidas pelo Aedes \(dengue, chikungunya e Zika\): SE 1 a 33 2021](#)).

O Rio Grande do Sul, até a SE 34, notificou 218 casos suspeitos de Zika Vírus, 38 casos confirmados, sendo 32 casos autóctones nos municípios de Santa Maria e Santiago (4ª CRS), Dom Pedrito (7ª CRS), São Nicolau (12ª CRS), Santa Cruz do Sul (13ª CRS), Bom Retiro do Sul e Lajeado (16ª CRS) e Balneário Pinhal (18ª CRS), 147 foram descartados e 06 continuam aguardando investigação diagnóstica.

Tabela 5: Casos notificados e confirmados de Zika Vírus segundo CRS de residência, RS, 2021\* (até SE 34)

2021			
Regional de Residencia	Notificados	Confirmados	Autóctones
1ª CRS - Porto Alegre	10	2	0
2ª CRS - Frederico Westphalen	0	0	0
3ª CRS - Pelotas	1	1	0
4ª CRS - Santa Maria	84	15	15
5ª CRS - Caxias do Sul	3	2	0
6ª CRS - Passo Fundo	0	0	0
7ª CRS - Bagé	22	3	3
8ª CRS - Cachoeira do Sul	0	0	0
9ª CRS - Cruz Alta	4	0	0
10ª CRS - Alegrete	0	0	0
11ª CRS - Erechim	0	0	0
12ª CRS - Santo Ângelo	55	3	3
13ª CRS - Santa Cruz do Sul	28	4	4
14ª CRS - Santa Rosa	1	0	0
15ª CRS - Palmeira das Missões	0	0	0
16ª CRS - Lajeado	6	6	6
17ª CRS - Ijuí	0	0	0
18ª CRS - Osório	4	2	1
<b>Total</b>	<b>218</b>	<b>38</b>	<b>32</b>

Fonte: Sinan Online (dados preliminares até 28/08/2021).



## Febre Amarela

A febre amarela é uma doença infecciosa febril aguda, causada por um vírus transmitido por mosquitos vetores, e possui dois ciclos de transmissão: silvestre (quando há transmissão em área rural ou de floresta) e urbano. O vírus é transmitido pela picada dos mosquitos transmissores infectados e não há transmissão direta de pessoa a pessoa. A doença tem importância epidemiológica por sua gravidade clínica e potencial de disseminação em áreas urbanas infestadas pelo mosquito *Aedes aegypti*.

Os casos que ocorrem no Brasil são de Febre Amarela Silvestre (FAS), ou seja, o vírus é transmitido por mosquitos que vivem em áreas de mata. Desde 1942, não existem casos de Febre Amarela Urbana (FAU), aquela transmitida por *Aedes aegypti*.

Em 2021, até a SE 34, o RS notificou 08 casos suspeitos de Febre Amarela, 06 casos foram descartados e 02 continuam aguardando investigação diagnóstica.

Os primatas não humanos (PNH) participam do ciclo silvestre do vírus da febre amarela, sendo muitos sensíveis ao vírus, podendo ocasionar a morte desses animais (epizootias). Geralmente a morte de PNH antecede os casos humanos da doença. São sentinelas na chegada do vírus em determinada região.

Com a circulação do vírus em matas, os primatas não humanos são primeiramente atingidos. As pessoas não vacinadas que habitam regiões rurais ou silvestres, ou que se deslocam para essas áreas, estão sob-risco.

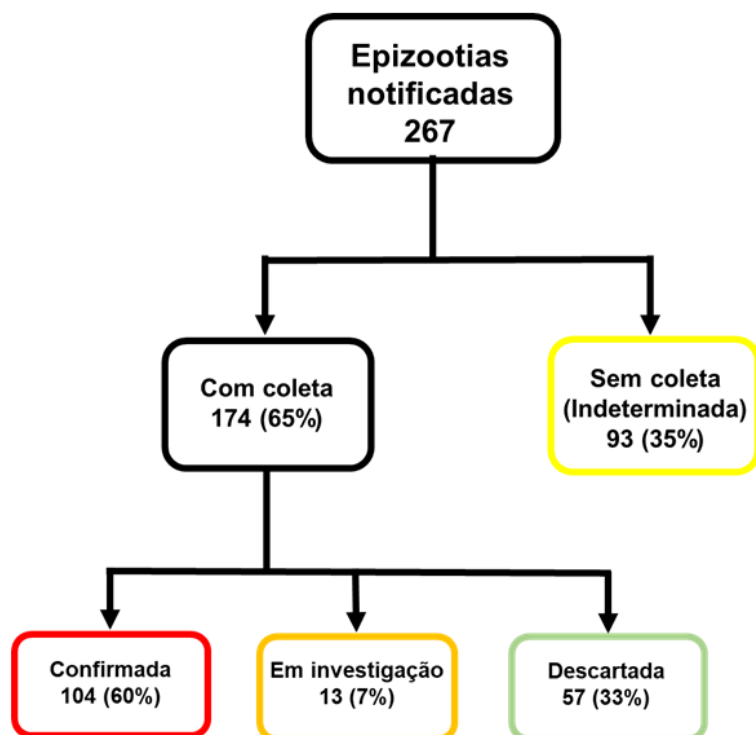
O Rio Grande do Sul não registrava a presença do vírus causador da febre amarela desde o ano de 2009. Em virtude de a vigilância ambiental manter um monitoramento contínuo da situação de epizootias no Brasil e no estado, em janeiro de 2021 o RS obteve a confirmação de uma epizootia por FA no município de Pinhal da Serra, próximo à divisa com o estado de Santa Catarina, estado no qual o vírus já circulava desde 2019.

Os dados da vigilância de epizootias no RS demonstram que, no Período de Monitoramento 2020/2021 (julho de 2020 a agosto de 2021), o CEVS recebeu a notificação de 267 epizootias, totalizando 368 PNHs mortos.

Foram coletadas amostras para testes laboratoriais em 174 epizootias (65% do total das notificações), sendo que as demais 93 (35%) têm causa indeterminada (não houve coleta de amostras).

Das 174 epizootias com coleta, 104 (60%) foram confirmadas, 13 (7%) aguardam resultado laboratorial e 57 (33%) foram descartadas (Figura 03).

Figura 03. Diagrama das epizootias e situação em relação a diagnóstico.



Fonte: DVAS/CEVS/SES

Até o momento, 66 municípios notificaram epizootias (variando entre 1 e vinte e oito epizootias notificadas), sendo que essas epizootias ocorreram em 11CRSs (Tabela 07).

Até 30 de agosto, houve confirmação laboratorial da circulação do vírus em PNHs em 38 municípios. A área afetada atual é composta por municípios da 1ª CRS, 4ª CRS, 5ª CRS, 6ª CRS, 10ª CRS e 13ª CRS.

Figura 04- Mapa dos municípios definidos como área afetada e ampliada de Febre Amarela, RS, até a SE 34/2021\*

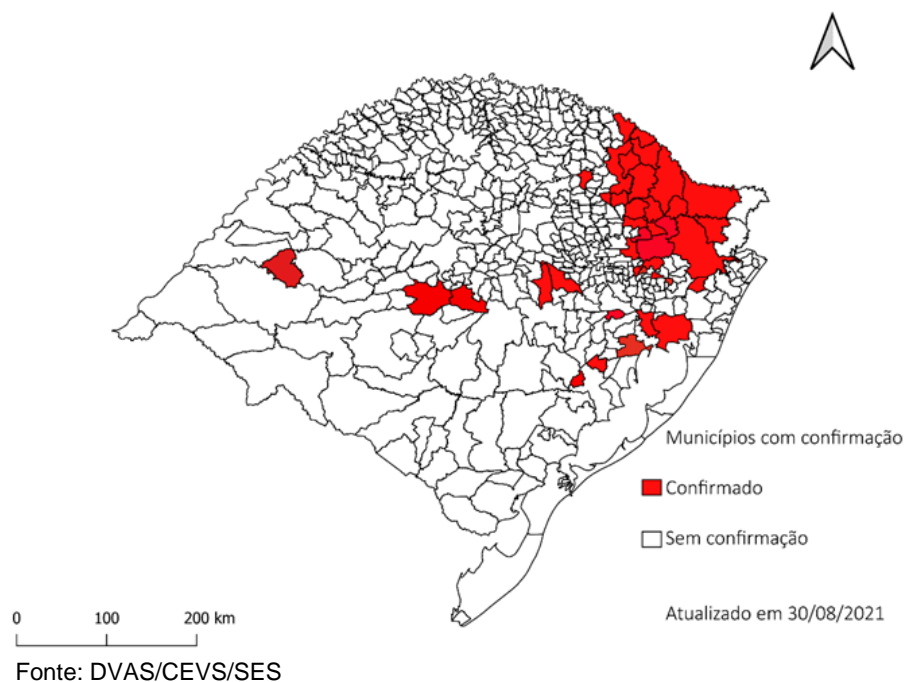


Tabela 06. Municípios da área afetada, por CRS, RS, 2021.

Municípios área afetada				
<b>1º CRS</b>	Barra do Ribeiro	<b>6º CRS</b>	André da Rocha	
	Cerro Grande do Sul		Barracão	
	Charqueadas		Capão Bonito do Sul	
	Chuívisca		Ciriaco	
	Morro Reuter		Lagoa Vermelha	
	Nova Hartz		<b>10º CRS</b>	Manoel Viana
	Porto Alegre		<b>13º CRS</b>	Santa Cruz do Sul
	Rolante			Venâncio Aires
	São Francisco de Paula			
	Viamão			
<b>4º CRS</b>	Restiga Seca			
	Santa Maria			
<b>5º CRS</b>	Antônio Prado			
	Bom Jesus			
	Campestre da Serra			
	Caxias do Sul			
	Esmeralda			
	Farroupilha			
	Feliz			
	Flores da Cunha			
	Guabiju			
	Ipê			
	Jaquirana			
	Linha Nova			
	Monte Alegre dos Campos			
	Muitos Capões			
	Nova Petrópolis			
	Pinhal da Serra			
	São Marcos			
Vacaria				

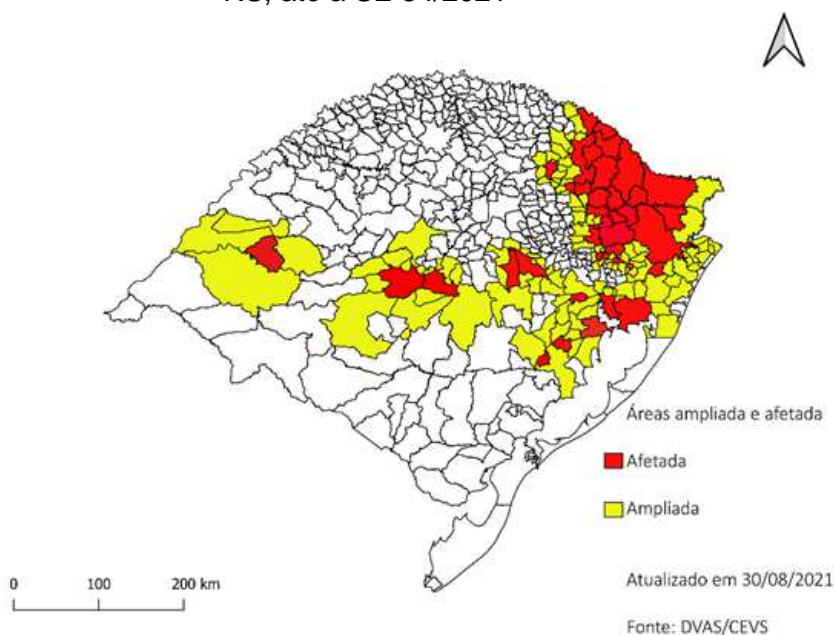
Fonte: DVAS/CEVS/SES

\*Dados cumulativos até a Semana Epidemiológica 34 de 2021 (03/01/20 a 28/08/2021)

Esses achados levaram a definição da atual área afetada (em vermelho nas Figuras 04 e 05) que corresponde aos municípios com circulação viral em PNH e a área ampliada (em amarelo na Figura 05) que corresponde aos municípios limítrofes aos afetados acrescido daqueles municípios com maior possibilidade de circulação viral em curto prazo. Municípios das áreas afetada e ampliada devem ser alvo de ações de intensificação de vigilância de epizootias, casos humanos suspeitos e ampliação da cobertura vacinal.

Os cento e treze (113) municípios da área ampliada (1ª CRS, 4ª CRS, 5ª CRS, 6ª CRS, 8ª CRS, 10ª CRS, 13ª CRS, 16ª CRS e 18ª CRS) estão listados no Tabela 07.

Figura 05- Mapa dos municípios definidos como área afetada e ampliada de Febre Amarela, RS, até a SE 34/2021\*



Fonte: DVAS/CEVS/SES

\*Dados cumulativos até a Semana Epidemiológica 34 de 2021 (03/01/20 a 28/08/2021)

Tabela 07. Epizootias por CRS, Município e classificação, RS, (julho de 2020 a 28 de agosto de 2021).

Municípios área ampliada	
<b>1ª CRS</b>	Alvorada Ararica Arroio dos Ratos Barão do Triunfo Cachoeirinha Camaquã Cambará do Sul Canoas Dois Irmãos Dom Feliciano Eldorado do Sul General Câmara Glorinha Gravataí Guaíba Igrejinha Ivoti Mariana Pimentel Nova Santa Rita Parobé Presidente Lucena Riozinho Santa Maria do Herval São Jerônimo São José do Hortêncio São Sebastião do Caí Sapiranga Sentinela do Sul Sertão Santana Tapes Taquara Triunfo
<b>4ª CRS</b>	Agudo Dilermando de Aguiar Dona Francisca Formigueiro Itaara Julio de Castilhos Paraíso do Sul São João do Polesine São Martinho da Serra São Pedro do Sul São Sepé Silveira Martins
<b>5ª CRS</b>	Alto Feliz Bento Gonçalves Bom Princípio Canela Carlos Barbosa Garibaldi Gramado Nova Araçá Nova Pádua Nova Prata Nova Roma do Sul Paráí Picada Café Protásio Alves São Jorge São José dos Ausentes Vale Real Veranópolis Vila Flores
<b>6ª CRS</b>	Água Santa Caseiros David Canabarro Gentil Ibiaçá Ibiraiaras Machadinho Maximiliano de Almeida Muliterno Sananduva Santa Cecília do Sul Santo Antônio do Palma Santo Expedito do Sul São Domingos do Sul São José do Ouro Tupanci do Sul Vanini
<b>8ª CRS</b>	Cachoeira do Sul
<b>10ª CRS</b>	Alegrete Itaqui Maçambará São Francisco de Assis São Gabriel
<b>13ª CRS</b>	Mato Leitão Passo do Sobrado Rio Pardo Sinimbu Vale Verde Vera Cruz
<b>16ª CRS</b>	Bom Retiro do Sul Boqueirão do Leão Cruzeiro do Sul Santa Clara do Sul Sério Taquari
<b>18ª CRS</b>	Capivari do Sul Caraá Dom Pedro de Alcântara Itati Mampituba Maquiné Morrinhos do Sul Osório Palmares do Sul Santo Antônio da Patrulha Terra de Areia Torres Três Cachoeiras Três Coroas Três Forquilhas

Fonte: DVAS/CEVS/SES

## **Municípios Infestados por *Aedes aegypti*, nos últimos 12 meses no RS**

**Em 17/07/2021: 427 Infestados**

### **1ª CRS :**

Alvorada, Araricá, Arambaré, Barão, Butiá, Cachoeirinha, Camaquã, Campo Bom, Brochier, Canoas, Capela de Santana, Charqueadas, Dois Irmãos, Dom Feliciano, Eldorado do Sul, Estância Velha, Esteio, Glorinha, Gravataí, Guaíba, Igrejinha, Ivoti, Lindolfo Collor, Maratá, Minas do Leão, Montenegro, Morro Reuter, Nova Hartz, Nova Santa Rita, Novo Hamburgo, Parobé, Portão, Porto Alegre, Rolante, Santa Maria do Herval, São Francisco de Paula, São José do Sul, São Leopoldo, São Sebastião do Caí, Sapiranga, Sapucaia do Sul, Tabai, Taquara, Três Coroas, Tupandi, Triunfo e Viamão.

Total: 47 municípios

### **2ª CRS:**

Alpestre, Ametista do Sul, Barra do Guarita, Bom Progresso, Caiçara, Cristal do Sul, Derrubadas, Erval Seco, Esperança do Sul, Frederico Westphalen, Iraí, Liberato Salzano, Novo Tiradentes, Palmitinho, Pinhal, Pinheirinho do Vale, Planalto, Rodeio Bonito, Seberi, Taquaruçu do Sul, Tenente Portela, Tiradentes do Sul, Três Passos, Vicente Dutra, Vista Alegre e Vista Gaúcha.

Total: 26 municípios

### **3ª CRS:**

Canguçu Pelotas, Pinheiro Machado, Rio Grande, Santana da Boa Vista, Pedro Osório, São José do Norte e São Lourenço.

Total: 08 Municípios

### **4ª CRS:**

Agudo, Cacequi, Capão do Cipó, Dilermando de Aguiar, Dona Francisca, Faxinal do Soturno, Formigueiro, Itaara, Itacurubi, Ivorá, Jaguarí, Júlio de Castilhos, Mata, Nova Esperança do Sul, Nova Palma, Pinhal Grande, Quevedos, Restinga Seca, Santa Maria, Santiago, São Francisco de Assis, São Martinho da Serra, São João do Polêsine, São Pedro do Sul, São Sepé, São Vicente do Sul, Silveira Martins, Toropi, Unistalda, Vila Nova do Sul e Jarí.

Total de Municípios: 31

### **5ª CRS:**

Alto Feliz, Antônio Prado, Bento Gonçalves, Bom Jesus, Bom Princípio, Canela, Carlos Barbosa, Caxias do Sul, Cotiporã, Fagundes Varela, Farroupilha, Feliz, Flores da Cunha, Garibaldi, Gramado, Guaporé, Ipê, Nova Araçá, Nova Bassano, Nova Petrópolis, Nova Prata, Parai, Picada Café, São Jorge, São Marcos, São Vendelino, União da Serra, Vacaria, Veranópolis, Vila Flores, Vista Alegre do Prata e Protásio Alves.

Total: 32 Municípios

### **6ª CRS:**

Água Santa, Almirante Tamandaré do Sul, Alto Alegre, Arvorezinha, Barracão, Barros Cassal, Cacique Doble, Camargo, Campos Borges, Carazinho, Casca, Caseiros, Ciríaco, Coqueiros do Sul, Coxilha, David Canabarro, Ernestina, Espumoso, Fontoura Xavier, Gentil, Ibiaçá, Ibiraiaras, Ibirapuitã, Itapuca, Lagoa dos Três Cantos, Lagoa Vermelha, Lagoão, Marau, Mato Castelhano, Maximiliano de Almeida, Montauri, Mormaço, Muliterno, Não Me Toque, Nicolau Vergueiro, Nova Alvorada, Paim Filho, Passo Fundo, Pontão, Sananduva, Santa Cecília do Sul, Santo Antônio do Palma, Santo Antônio do Planalto, Santo Expedito do Sul, São Domingos, São João da Urtiga, São José do Ouro, Serafina Correa, Sertão, Soledade, Tapejara, Tapera, Tio Hugo, Tunas, Tupanci do Sul, Vanini, Victor Graeff, Vila Langaro e Vila Maria, Machadinho.

Total: 60 Municípios

### **7ª CRS:**

Bagé, Dom Pedrito, Hulha Negra, Lavras do Sul e Aceguá.

Total: 05 Municípios

### **8ª CRS:**

Arroio do Tigre, Caçapava do Sul, Cachoeira do Sul, Cerro Branco, Encruzilhada do Sul, Estrela Velha, Lagoa Bonita do Sul, Novo Cabrais, Segredo, Sobradinho e Ibarama.

Total: 11 Municípios

### **9ª CRS:**

Boa Vista do Cadeado, Boa Vista do Ingra, Colorado, Cruz Alta, Fortaleza dos Valos, Ibirubá, Jacuizinho, Quinze de Novembro, Saldanha Marinho, Salto do Jacuí, Santa Bárbara do Sul, Selbach e Tupanciretã.

Total: 13 municípios

**10ª CRS:**

Alegrete, Barra do Quaraí, Itaqui, Maçambará, Manoel Viana, Quaraí, Rosário do Sul, Santa Margarida do Sul, Santana do Livramento, São Gabriel, Uruguaiana.

Total: 11 municípios

**11ª CRS:**

Aratiba, Áurea, Barão do Cotegipe, Barra do Rio Azul, Benjamin Constant do Sul, Campinas do Sul, Carlos Gomes, Centenário, Charrua, Cruzaltense, Entre Rios do Sul, Erebangó, Erechim, Erval Grande, Estação, Faxinalzinho, Floriano Peixoto, Gaurama, Getúlio Vargas, Ipiranga do Sul, Itatiba do Sul, Jacutinga, Marcelino Ramos, Mariano Moro, Nonoai, Paulo Bento, Ponte Preta, Quatro Irmãos, Rio dos Índios, São Valentim, Severiano de Almeida, Três Arroios, Viadutos.

Total: 33 municípios

**12ª CRS:**

Bossoroca, Caibaté, Cerro Largo, Dezesseis de Novembro, Entre-Ijuís, Eugênio de Castro, Garruchos, Guarani das Missões, Mato Queimado, Pirapó, Porto Xavier, Rolador, Roque Gonzales, Salvador das Missões, Santo Ângelo, Santo Antônio das Missões, São Borja, São Luiz Gonzaga, São Miguel das Missões, São Nicolau, São Pedro do Butiá, Sete de Setembro, Ubiretama e Vitória das Missões.

Total: 24 municípios

**13ª CRS:**

Candelária, Mato Leitão, Pantano Grande, Passo do Sobrado, Rio Pardo, Santa Cruz do Sul, Sinimbu, Vale Verde, Vale do Sol, Venâncio Aires e Vera Cruz e Herveiras.

Total: 12 municípios

**14ª CRS:**

Alecrim, Alegria, Boa Vista do Buricá, Campina das Missões, Cândido Godói, Doutor Maurício Cardoso, Giruá, Horizontina, Independência, Nova Candelária, Novo Machado, Porto Lucena, Porto Mauá, Porto Vera Cruz, Santa Rosa, Santo Cristo, São José do Inhacorá, São Paulo das Missões, Senador

Salgado Filho, Três de Maio, Tucunduva e Tuparendi.

Total 22 Municípios

**15ª CRS:**

Barra Funda, Boa Vista das Missões, Braga, Cerro Grande, Chapada, Constantina, Coronel Bicaco, Dois Irmãos das Missões, Engenho Velho, Gramado dos Loureiros, Jaboticaba,

Lajeado do Bugre, Miraguaí, Nova Boa Vista, Novo Barreiro, Novo Xingu, Palmeira das Missões, Redentora, Ronda Alta, Rondinha, Sagrada Família, São José das Missões, São Pedro das Missões, Sarandi, Três Palmeiras e Trindade do Sul.

Total: 26 Municípios

**16ª CRS:**

Anta Gorda, Arroio do Meio, Bom Retiro do Sul, Canudos do Vale, Capitão, Colinas, Cruzeiro do Sul, Dois Lajeados, Encantado, Estrela, Fazenda Vila Nova, Forquetinha, Ilópolis, Lajeado, Marques de Souza, Muçum, Nova Brescia, Paverama, Progresso, Putinga, Relvado, Roca Sales, Santa Clara do Sul, São José do Herval, São Valentim do Sul, Taquari, Teutônia, Travesseiro, Vespasiano Correa, Westphalia, Doutor Ricardo, e Imigrante.

Total: 32 Municípios

**17ª CRS:**

Ajuricaba, Augusto Pestana, Bozano, Campo Novo, Catuípe, Chiapeta, Condor, Coronel Barros, Crissiumal, Humaitá, Ijuí, Inhacorá, Jóia, Nova Ramada, Panambi, Pejuçara, Santo Augusto, São Martinho, São Valério do Sul e Sede Nova.

Total: 20 municípios

**18ª CRS:**

Arroio do Sal, Balneário Pinhal, Capão da Canoa, Capivari do Sul, Cidreira, Imbé, Mostardas, Osório, Santo Antônio da Patrulha, Terra de Areia, Torres, Tramandaí, Três Cachoeiras e Xangri-La.

Total: 14 municípios