



Informativo Epidemiológico de Arboviroses

Maio de 2021

Semana Epidemiológica 20 (16/05 a 22/05)*

Dengue

A Secretaria Estadual de Saúde do Rio Grande do Sul (SES/RS), por meio do Centro Estadual de Vigilância em Saúde (CEVS/RS) registrou até a Semana Epidemiológica (SE 20), 9.958 casos suspeitos de Dengue, 6.401 casos confirmados, sendo 6.216 casos autóctones, 2.846 foram descartados e 657 continuam aguardando investigação (Tabela 1).

O RS teve 7 óbitos de Dengue, nos municípios de Erechim (11^a CRS), Santa Cruz do Sul (13^a CRS) e Bom Retiro do Sul (16^a CRS).

Tabela 1: Casos de Dengue segundo critério de classificação final, RS, 2021*

Classificação	Casos	%
Confirmados	6.401	64
Autóctones	6.216	97
Importados	185	3
Óbitos	7	0,1
Inconclusivos	54	1
Descartados	2.846	29
Em Investigação	657	7
Total Notificados	9.958	100,00

Fonte: Sinan Online - (dados preliminares até 22/05/2021).

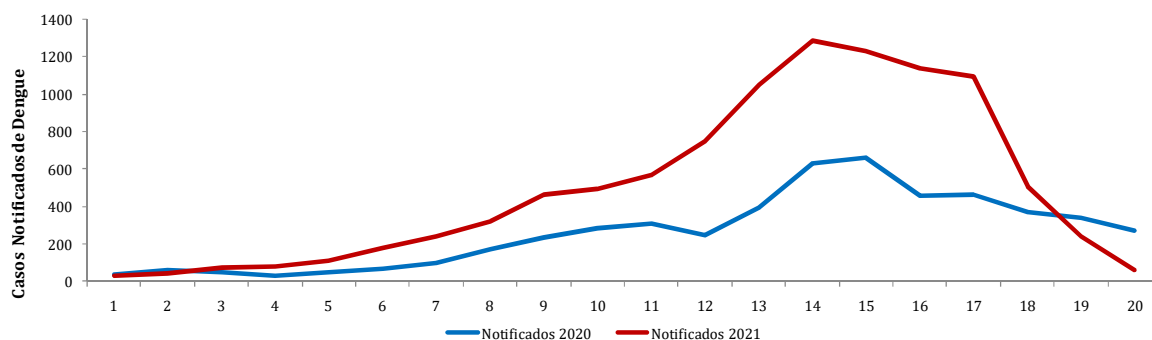
Os casos de dengue são notificados em todos os meses do ano, embora haja um aumento durante a sazonalidade da doença que ocorre entre os meses de novembro a maio. O Gráfico 1 mostra as notificações de dengue nos anos de 2020 e 2021.

Na série histórica de 2010 a 2021*, observa-se que o **ano de 2021**, já apresenta o maior número de casos autóctones (Gráfico 2). Dos casos autóctones 83,4%

*Dados cumulativos até a Semana Epidemiológica 20 de 2021 (03/01/20 a 22/05/2021)

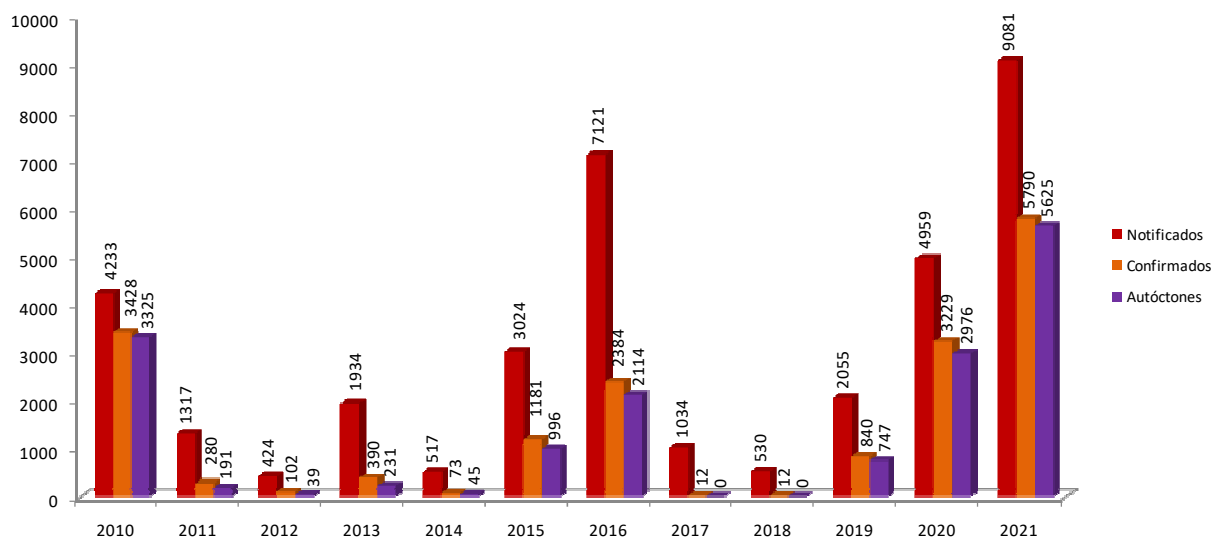
concentram-se em quatro municípios, Aratiba e Erechim (11ª CRS), Santa Cruz do Sul (13ª CRS) e Bom Retiro do Sul (16ª CRS).

Gráfico 1. Casos **notificados** de Dengue por Semana Epidemiológica de início de sintomas, RS, 2020-2021*



Fonte: Sinan Online - (dados preliminares até 22/05/2021)

Gráfico 2. Comparativo dos casos de Dengue segundo classificação, RS, 2010 a 2021* (até SE 20)

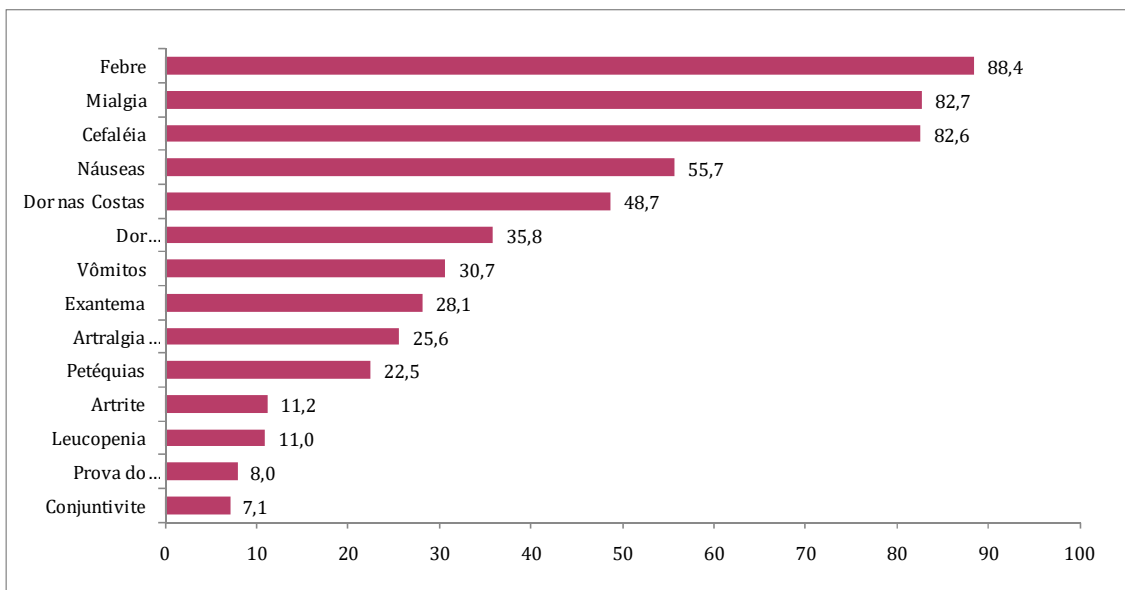


Fonte: Sinan Online - (dados preliminares até 22/05/2021).

Assim como no restante do país, os casos de dengue autóctones registrados no RS, em 2021, apresentaram sintomatologia clássica, com prevalência de febre, cefaleia e mialgia na maioria dos casos (Gráfico 3).

*Dados cumulativos até a Semana Epidemiológica 20 de 2021 (03/01/20 a 22/05/2021)

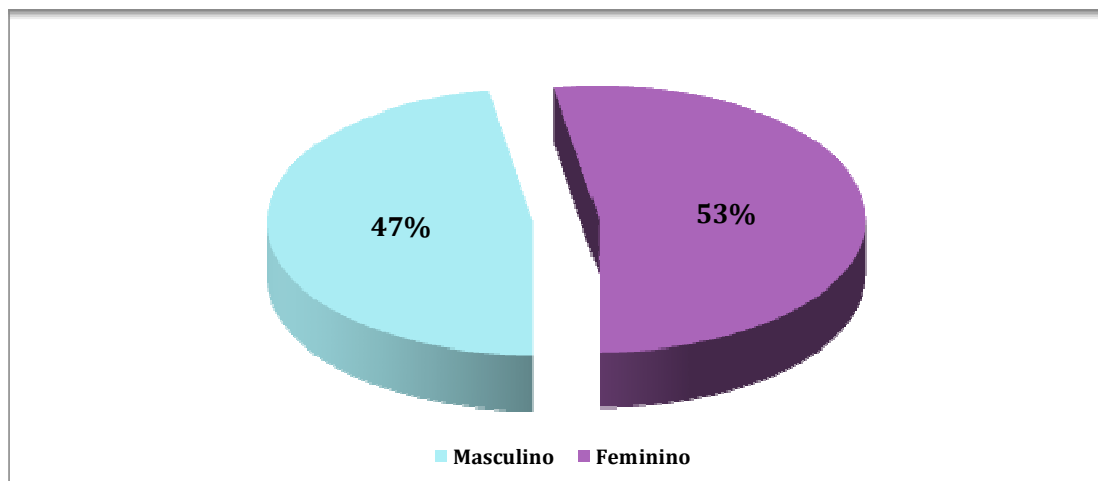
Gráfico 3. Manifestações Clínicas dos Casos Autóctones de Dengue, RS, 2021*



Fonte: Sinan Online - (dados preliminares até 22/05/2021)

Em relação às características quanto a sexo dos casos autóctones, houve predomínio no sexo feminino (Gráfico 4), em relação a faixa etária a de maior número de casos autóctones foi dos 30 a 39 anos (18,1%).

Gráfico 4. Distribuição dos Casos Autóctones de Dengue, por sexo, RS, 2021*



Fonte: Sinan Online - (dados preliminares até 22/05/2021)

Até a SE 20 de 2021, 192 municípios das 18 Coordenadorias Regionais de Saúde (Tabela 2) notificaram casos suspeitos de dengue e a 15 confirmaram casos autóctones no estado (Tabela 3).

*Dados cumulativos até a Semana Epidemiológica 20 de 2021 (03/01/20 a 22/05/2021)

Tabela 2: Casos notificados e confirmados de Dengue segundo CRS de residência, RS, 2020 - 2021* (até SE 20)

Regional de Residencia	2020		2021*	
	Notificados	Confirmados	Notificados	Confirmados
1ª CRS - Porto Alegre	447	198	238	96
2ª CRS - Frederico Westphalen	863	720	259	190
3ª CRS - Pelotas	18	4	10	3
4ª CRS - Santa Maria	309	175	126	17
5ª CRS - Caxias do Sul	40	17	28	11
6ª CRS - Passo Fundo	67	19	147	38
7ª CRS - Bagé	3	0	5	0
8ª CRS - Cachoeira do Sul	4	2	18	8
9ª CRS - Cruz Alta	90	37	86	36
10ª CRS - Alegrete	22	8	9	0
11ª CRS - Erechim	9	3	5426	3684
12ª CRS - Santo Ângelo	926	608	444	28
13ª CRS - Santa Cruz do Sul	208	118	2050	1591
14ª CRS - Santa Rosa	797	549	89	12
15ª CRS - Palmeira das Missões	737	589	47	23
16ª CRS - Lajeado	10	3	722	608
17ª CRS - Ijuí	392	173	248	54
18ª CRS - Osório	18	6	6	2
Total	4960	3229	9958	6401

Fonte: Sinan Online - (dados preliminares até 22/05/2021).

Tabela 3: Casos Autóctones de Dengue segundo CRS de residência, RS, 2015 - 2021* (até SE 20)

Regional de Residencia	Casos Autóctones de Dengue						
	2015	2016	2017	2018	2019	2020	2021*
1ª CRS - Porto Alegre	25	658	0	0	612	174	90
2ª CRS - Frederico Westphalen	182	435	0	0	142	722	185
3ª CRS - Pelotas	1	0	0	0	0	2	2
4ª CRS - Santa Maria	2	1	0	0	0	231	14
5ª CRS - Caxias do Sul	1	0	0	0	10	2	8
6ª CRS - Passo Fundo	8	6	0	0	2	11	29
7ª CRS - Bagé	1	0	0	0	1	4	0
8ª CRS - Cachoeira do Sul	0	0	0	0	0	3	8
9ª CRS - Cruz Alta	8	77	0	0	7	37	33
10ª CRS - Alegrete	2	0	2	0	0	7	0
11ª CRS - Erechim	1	1	0	0	2	0	3593
12ª CRS - Santo Ângelo	538	10	0	0	39	620	26
13ª CRS - Santa Cruz do Sul	0	0	0	0	59	166	1543
14ª CRS - Santa Rosa	24	362	0	0	54	572	10
15ª CRS - Palmeira das Missões	24	207	0	0	177	586	23
16ª CRS - Lajeado	2	0	0	0	3	0	601
17ª CRS - Ijuí	224	400	0	0	80	186	51
18ª CRS - Osório	2	2	0	0	1	3	0
Total	1045	2159	2	0	1189	3326	6216

Fonte: Sinan Online - (dados preliminares até 22/05/2021).

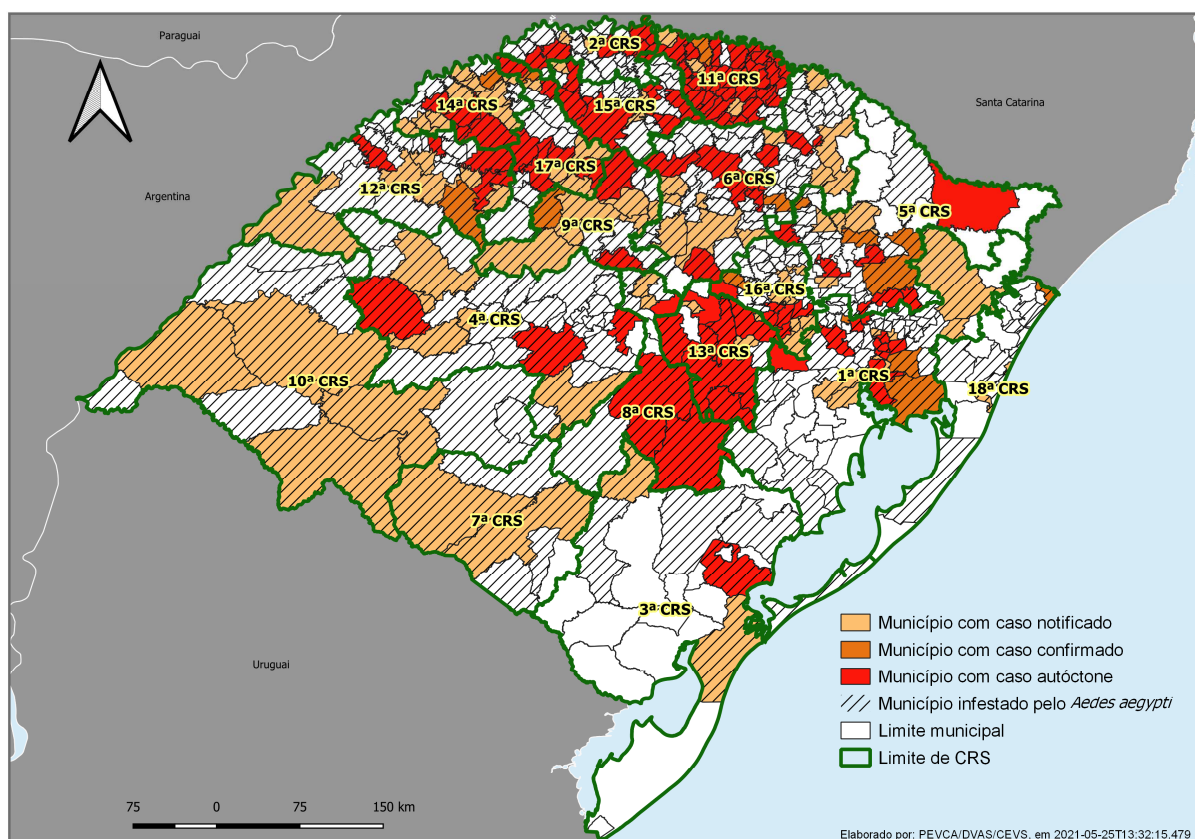
Em uma série histórica de 2000 até 2021, observa-se, no RS, um aumento significativo no número de município infestado (83,3%), pelo mosquito *Aedes aegypti*, (Gráfico 5).

Gráfico 5. Municípios Infestados por *Aedes aegypti*, RS, 2000-2021* (até SE 20)



Fonte: SISPNC-D-RS - (dados preliminares até 22/05/2021).

Figura 1: Mapa dos municípios infestados e com casos notificados e confirmados de Dengue, RS, até a SE 20/2021*



Fonte: Sinan Online - (dados preliminares até 22/05/2021).

*Dados cumulativos até a Semana Epidemiológica 20 de 2021 (03/01/20 a 22/05/2021)

Febre de Chikungunya

No cenário nacional, em 2021, até SE 18, foram notificados 25.807 casos prováveis. Dados atualizados encontram-se nos [Informes Epidemiológicos - Monitoramento dos casos de Arboviroses Urbanas transmitidas pelo Aedes \(dengue, chikungunya e Zika\): SE 1 a 18, 2021](#)).

Até a SE 20 de 2021, o Rio Grande do Sul, notificou 487 casos de Febre de Chikungunya, 170 casos confirmados, sendo 156 casos autóctones nos municípios de Bento Gonçalves (5ª CRS), Cerro Largo e São Nicolau (12ª CRS) e Ijuí (17ª CRS), 177 foram descartados e 140 continuam aguardando investigação (Tabela 4).

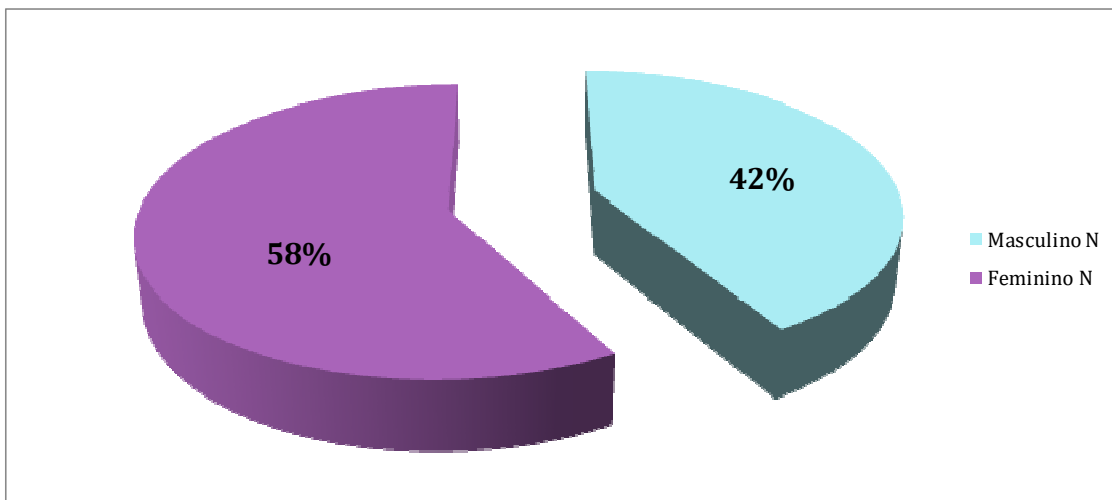
Tabela 4: Casos notificados e confirmados de Febre de Chikungunya segundo CRS de residência, RS, 2021* (até SE 20)

Regional de Residencia	2021		
	Notificados	Confirmados	Autóctones
1ª CRS - Porto Alegre	19	0	0
2ª CRS - Frederico Westphalen	0	0	0
3ª CRS - Pelotas	3	1	0
4ª CRS - Santa Maria	28	0	0
5ª CRS - Caxias do Sul	4	1	1
6ª CRS - Passo Fundo	11	1	0
7ª CRS - Bagé	1	0	0
8ª CRS - Cachoeira do Sul	0	0	0
9ª CRS - Cruz Alta	0	0	0
10ª CRS - Alegrete	0	0	0
11ª CRS - Erechim	2	0	0
12ª CRS - Santo Ângelo	398	166	154
13ª CRS - Santa Cruz do Sul	10	0	0
14ª CRS - Santa Rosa	6	0	0
15ª CRS - Palmeira das Missões	0	0	0
16ª CRS - Lajeado	2	0	0
17ª CRS - Ijuí	2	1	1
18ª CRS - Osório	1	0	0
Total	487	170	156

Fonte: Sinan Online (dados preliminares até 22/05/2021).

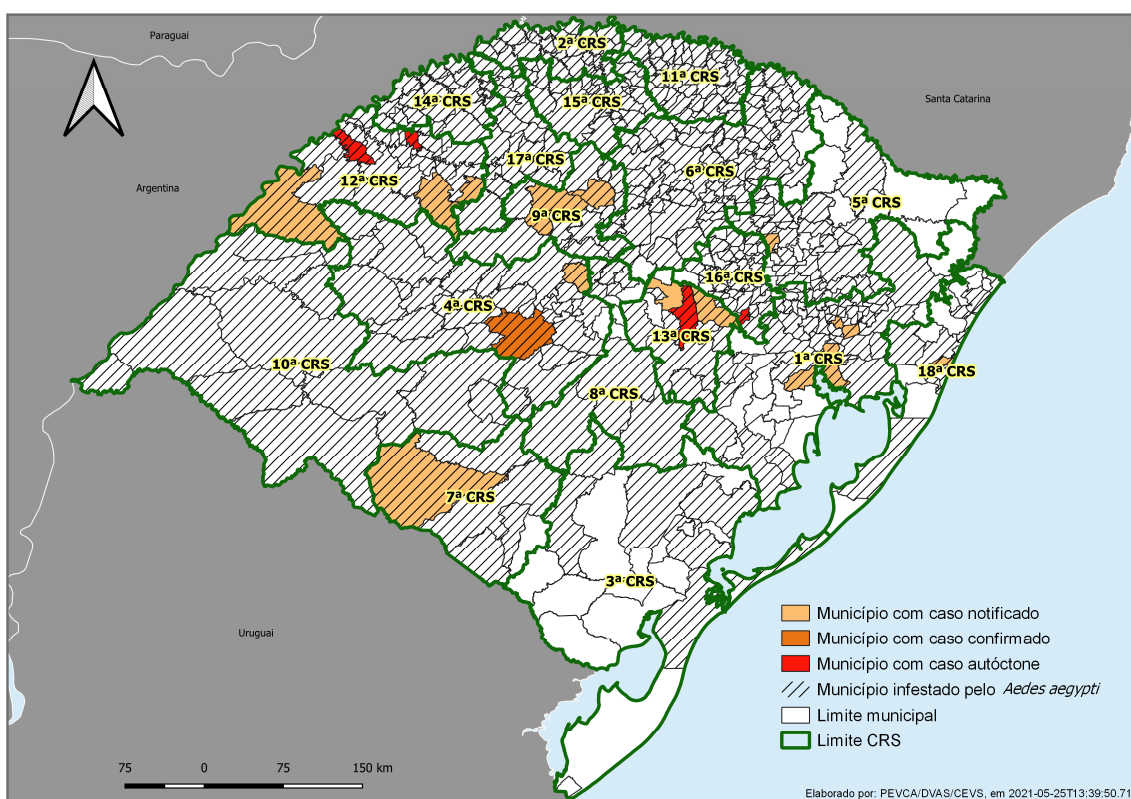
Em relação às características quanto a sexo dos casos autóctones, houve predomínio no sexo feminino (Gráfico 6), em relação a faixa etária a de maior número de casos autóctones foi dos 50 a 59 anos (19,2%).

Gráfico 6. Distribuição dos Casos Autóctones de Chikungunya, por sexo, RS, 2021*



Fonte: Sinan Online - (dados preliminares até 22/05/2021)

Figura 2: Mapa dos municípios infestados e com casos notificados e confirmados de Chikungunya, RS, até a SE 20/2021*



Fonte: Sinan Online - (dados preliminares até 22/05/2021).

*Dados cumulativos até a Semana Epidemiológica 20 de 2021 (03/01/20 a 22/05/2021)

Doença Aguda pelo Zika Vírus

No cenário nacional, em 2021, até SE 18, foram notificados 1.442 casos prováveis. Dados atualizados encontram-se nos [Informes Epidemiológicos - Monitoramento dos casos de Arboviroses Urbanas transmitidas pelo Aedes \(dengue, chikungunya e Zika\): SE 1 a 18, 2021](#).

O Rio Grande do Sul, até a SE 20, notificou 133 casos suspeitos de Zika Vírus, 14 casos confirmados, sendo 09 casos autóctones nos municípios de Cerro Largo e São Nicolau (12ª CRS), Santa Cruz do Sul (13ª CRS) e Bom Retiro do Sul (16ª CRS), 72 foram descartados e 42 continuam aguardando investigação diagnóstica.

Tabela 5: Casos notificados e confirmados de Zika Vírus segundo CRS de residência, RS, 2021* (até SE 20)

2021			
Regional de Residencia	Notificados	Confirmados	Autóctones
1ª CRS - Porto Alegre	6	0	0
2ª CRS - Frederico Westphalen	0	0	0
3ª CRS - Pelotas	0	0	0
4ª CRS - Santa Maria	49	5	0
5ª CRS - Caxias do Sul	1	0	0
6ª CRS - Passo Fundo	0	0	0
7ª CRS - Bagé	17	0	0
8ª CRS - Cachoeira do Sul	0	0	0
9ª CRS - Cruz Alta	3	0	0
10ª CRS - Alegrete	0	0	0
11ª CRS - Erechim	0	0	0
12ª CRS - Santo Ângelo	41	3	3
13ª CRS - Santa Cruz do Sul	10	1	1
14ª CRS - Santa Rosa	0	0	0
15ª CRS - Palmeira das Missões	0	0	0
16ª CRS - Lajeado	5	5	5
17ª CRS - Ijuí	0	0	0
18ª CRS - Osório	1	0	0
Total	133	14	9

Fonte: Sinan Online (dados preliminares até 22/05/2021).

Febre Amarela

A febre amarela é uma doença infecciosa febril aguda, causada por um vírus transmitido por mosquitos vetores, e possui dois ciclos de transmissão: silvestre (quando há transmissão em área rural ou de floresta) e urbano. O vírus é transmitido pela picada dos mosquitos transmissores infectados e não há transmissão direta de pessoa a pessoa. A doença tem importância epidemiológica por sua gravidade clínica e potencial de disseminação em áreas urbanas infestadas pelo mosquito *Aedes aegypti*.

Os casos que ocorrem no Brasil são de Febre Amarela Silvestre (FAS), ou seja, o vírus é transmitido por mosquitos que vivem em áreas de mata. Desde 1942, não existem casos de Febre Amarela Urbana (FAU), aquela transmitida por *Aedes aegypti*.

Em 2020, até a SE 20, o RS notificou 02 casos suspeitos de Febre Amarela, 01 caso descartado e 01 continuam aguardando investigação diagnóstica, até o momento.

Os primatas não humanos (PNH) participam do ciclo silvestre do vírus da febre amarela, sendo muitos sensíveis ao vírus, podendo ocasionar a morte desses animais (epizootias). Geralmente a morte de PNH antecede os casos humanos da doença. São sentinelas na chegada do vírus em determinada região.

Com a circulação do vírus em matas, os primatas não humanos são primeiramente atingidos. As pessoas não vacinadas que habitam regiões rurais ou silvestres, ou que se deslocam para essas áreas, estão sob-risco.

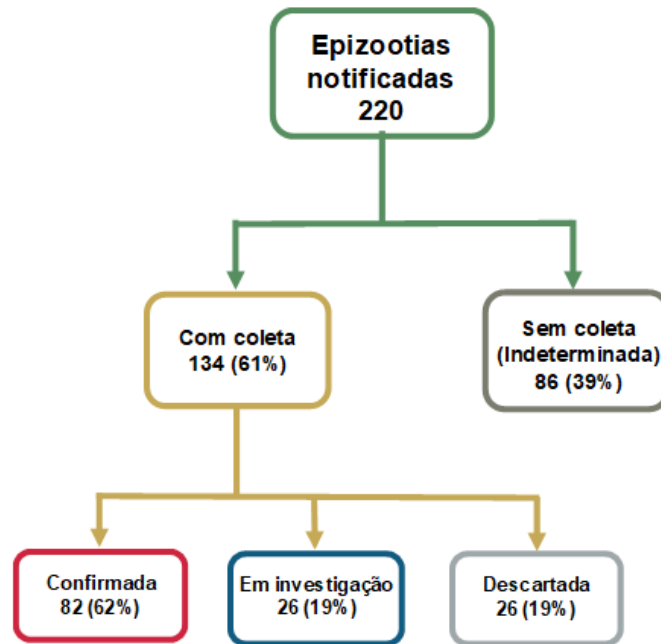
O Rio Grande do Sul não registrava a presença do vírus causador da febre amarela desde o ano de 2009. Em virtude de a vigilância ambiental manter um monitoramento contínuo da situação de epizootias no Brasil e no estado, em janeiro de 2021 o RS obteve a confirmação de uma epizootia por FA no município de Pinhal da Serra, próximo à divisa com o estado de Santa Catarina, estado no qual o vírus já circulava desde 2019.

Os dados da vigilância de epizootias no RS demonstram que, no Período de Monitoramento 2020/2021 (julho de 2020 a 24 de maio de 2021), o CEVS recebeu a notificação de 220 epizootias, totalizando 320 PNHs mortos.

Foram coletadas amostras para testes laboratoriais em 134 epizootias (61% do total das notificações), sendo que as demais 86 (39%) têm causa indeterminada (não houve coleta de amostras).

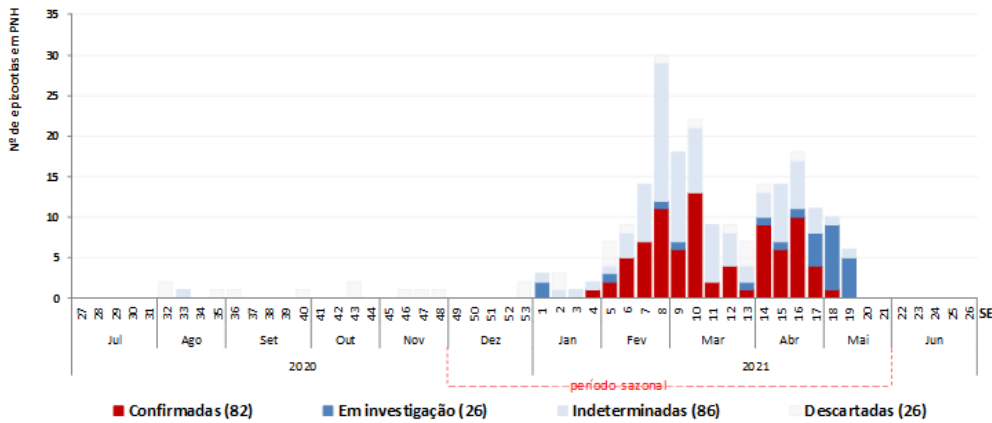
Das 134 epizootias com coleta, 93 (70%) foram confirmadas, 15 (11%) aguardam resultado laboratorial e 26 (19%) foram descartadas (Figura 03). O Gráfico 07 apresenta um gráfico com a distribuição das epizootias e sua classificação por semana epidemiológica de notificação.

Figura 03. Diagrama das epizootias e situação em relação a diagnóstico.



Fonte: DVAS/CEVS/SES

Gráfico 07. Epizootias notificadas por Semana Epidemiológica, RS, 2020/2021.



Fonte: DVAS/CEVS/SES

Até o momento, 52 municípios notificaram epizootias (variando entre 1 e vinte e oito epizootias notificadas), sendo que essas epizootias ocorreram em 7 CRSs (Tabela 06).

*Dados cumulativos até a Semana Epidemiológica 20 de 2021 (03/01/20 a 22/05/2021)

Tabela 06. Epizootias por CRS, Município e classificação, RS, (julho de 2020 a 15 de maio de 2021).

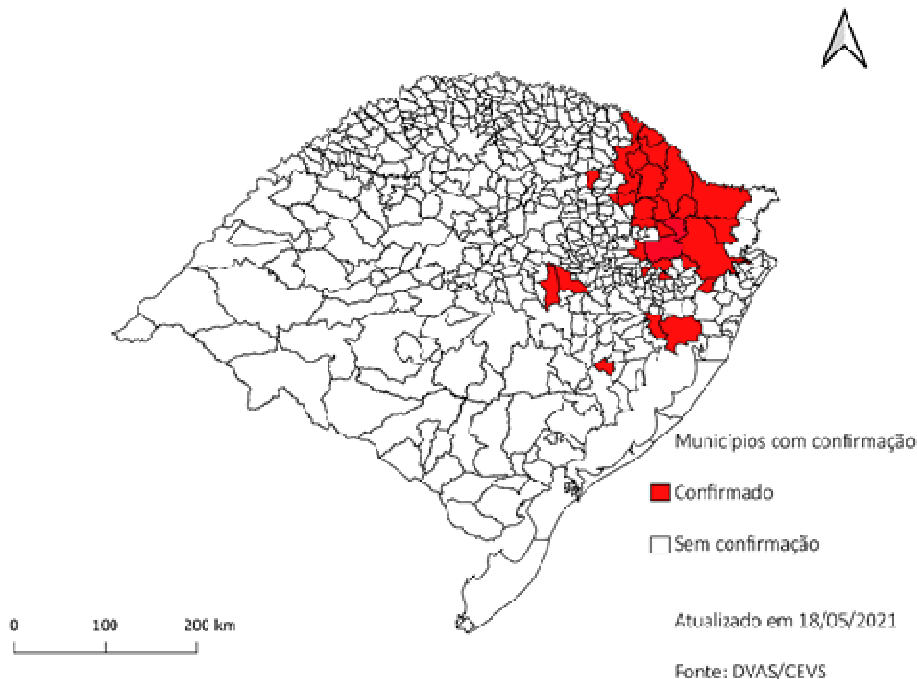
CRS	Município	Confirmadas	Descartadas	Em investigação	Indeterminadas	Total
Alegrete	Alegrete		1			1
	Uruguaiana		1			1
Caxias do Sul	Antônio Prado	2				2
	Bom Jesus	4		1	5	10
	Campestre da Serra	2				2
	Canela	1				1
	Caxias do Sul	8		5	7	20
	Esmeralda	5			7	12
	Farroupilha	1		1		2
	Feliz	1				1
	Flores da Cunha			1		1
	Guabiju	1			1	2
	Ipê	3				3
	Jaquirana	1		1	3	5
	Linha Nova				1	1
	Monte Alegre dos Campos	3				3
	Muitos Capões	5		2	21	28
	Nova Petrópolis	1	1			2
	Pinhal da Serra	9			8	17
	São Marcos	5	1	2	1	9
	Vacaria	7			10	17
Passo Fundo	André da Rocha	5			1	6
	Barracão	2			1	3
	Capão Bonito do Sul	3			1	4
	Ciriaco	1				1
	Ibiraiaras				1	1
	Lagoa Vermelha	3	2		1	6
	São José do Ouro				1	1
Porto Alegre	Barra do Ribeiro			1		1
	Camaquã				2	2
	Cerro Grande do Sul	1	1		1	3
	Charqueadas			1		1
	Dois Irmãos		2			2
	Eldorado do Sul				1	1
	Guaíba		2			2
	Morro Reuter	1				1
	Novo Hamburgo			1		1
	Porto Alegre	1	3	6		10
	Riozinho				1	1
	Rolante	2			1	3
	São Francisco de Paula			1	2	3
	Sapucaia do Sul			1		1
	Taquara				1	1
	Triunfo			1		1
	Viamão	1	5			6
Santa Maria	Paraíso do Sul			1		1
	Restinga Seca		2		6	8
	Santa Maria				1	1
	São Francisco de Assis		2			2
	São Vicente do Sul		1			1
Santo Ângelo	São Borja		1			1
Santa Cruz do Sul	Santa Cruz do Sul	1	1			2
	Venâncio Aires	2				2
	Total	82	26	26	86	

Fonte: DVAS/CEVS/SES

Até 24 de maio, houve confirmação laboratorial da circulação do vírus em PNHs em 30 municípios. A área afetada atual é composta por municípios da 1ª CRS, 5ª CRS, 6ª CRS, 13ª CRS (Figura 04, Tabela 07).

Figura 04- Mapa dos municípios definidos como área afetada e ampliada de Febre Amarela, RS, até a SE 19/2021*

Municípios com confirmação de febre amarela em primatas não-humanos, Rio Grande do Sul, 2021.



Fonte: DVAS/CEVS/SES

Tabela 07. Municípios da área afetada, por CRS, RS, 2021.

Municípios área afetada			
1ª CRS	Cerro Grande do Sul	6ª CRS	André da Rocha
	Morro Reuter		Barracão
	Porto Alegre		Capão Bonito do Sul
	Rolante		Lagoa Vermelha
	São Francisco de Paula*		13ª CRS
Viamão	Venâncio Aires		
5ª CRS	Antônio Prado		
	Bom Jesus		
	Campestre da Serra		
	Canela		
	Caxias do Sul		
	Ciriaco		
	Esmeralda		
	Farroupilha		
	Feliz		
	Guabiju		
	Ipê		
	Jaquirana		
	Monte Alegre dos Campos		
	Muitos Capões		
	Nova Petrópolis		
	Pinhal da Serra		
São Marcos			
Vacaria			

* Por vínculo epidemiológico

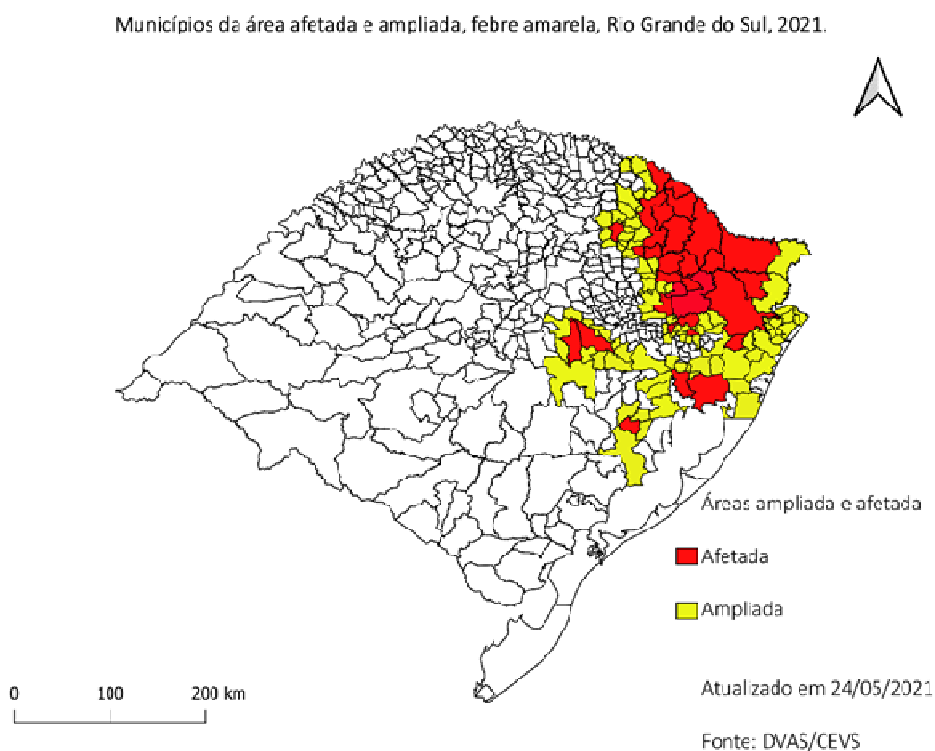
Fonte: DVAS/CEVS/SES

*Dados cumulativos até a Semana Epidemiológica 20 de 2021 (03/01/20 a 22/05/2021)

Esses achados levaram a definição da atual área afetada (em vermelho nas Figuras 04 e 05) que corresponde aos municípios com circulação viral em PNH e a área ampliada (em amarelo na Figura 05) que corresponde aos municípios limítrofes aos afetados acrescido daqueles municípios com maior possibilidade de circulação viral em curto prazo. Municípios das áreas afetada e ampliada devem ser alvo de ações de intensificação de vigilância de epizootias, casos humanos suspeitos e ampliação da cobertura vacinal.

Os oitenta e oito (89) municípios da área ampliada (1ª CRS, 5ª CRS, 6ª CRS, 13ª CRS, 16ª CRS e 18ª CRS) estão listados (Tabela 08).

Figura 05- Mapa dos municípios definidos como área afetada e ampliada de Febre Amarela, RS, até a SE 20/2021*



Fonte: DVAS/CEVS/SES

*Dados cumulativos até a Semana Epidemiológica 20 de 2021 (03/01/20 a 22/05/2021)

Tabela 08. Municípios da área ampliada, por CRS, RS, 2021.

Municípios área ampliada	
1º CRS	Alvorada Barão do Triunfo Barra do Ribeiro Cachoeirinha Camaquã Cambará do Sul Canoas Dois Irmãos Eldorado do Sul General Câmara Glorinha Gravataí Guaiiba Ivoti Nova Santa Rita Presidente Lucena Riozinho Santa Maria do Herval São José do Hortêncio São Francisco de Paula São Sebastião do Cai Sapiranga Sentinela do Sul Sertão Santana Taquara Triunfo
5º CRS	Alto Feliz Bento Gonçalves Bom Príncipe Carlos Barbosa Flores da Cunha Garibaldi Gramado Linha Nova Nova Araçá Nova Pádua Nova Prata Nova Roma do Sul Parai Picada Café Protásio Alves São Jorge São José dos Ausentes Vale Real Veranópolis Vila Flores
6º CRS	Água Santa Caseiros David Canabarro Gentil Ibiaçá Ibiraiaras Machadinho Maximiliano de Almeida Muliterno Sananduva Santa Cecília do Sul Santo Antônio do Palma Santo Expedito do Sul São Domingos do Sul São José do Ouro Tupanci do Sul Vanini
13º CRS	Mato Leitão Passo do Sobrado Rio Pardo Sinimbu Vale Verde Vera Cruz
16º CRS	Bom Retiro do Sul Boqueirão do Leão Cruzeiro do Sul Santa Clara do Sul Sério Taquari
18º CRS	Capivari do Sul Cará Dom Pedro de Alcântara Itati Mampituba Maquiné Morrinhos do Sul Osório Palmares do Sul Santo Antônio da Patrulha Terra de Areia Torres Três Cachoeiras Três Coroas Três Forquilhas

Fonte: DVAS/CEVS/SES

Municípios Infestados por *Aedes aegypti*, nos últimos 12 meses no RS

Em 15/05/2021: 414 Infestados

1ª CRS :

Alvorada, Araricá, Arambaré, Barão, Butiá, Cachoeirinha, Camaquã, Campo Bom, Brochier, Canoas, Capela de Santana, Charqueadas, Dois Irmãos, Dom Feliciano, Eldorado do Sul, Estância Velha, Esteio, Glorinha, Gravataí, Guaíba, Igrejinha, Ivoti, Lindolfo Collor, Maratá, Minas do Leão, Montenegro, Morro Reuter, Nova Hartz, Nova Santa Rita, Novo Hamburgo, Parobé, Portão, Porto Alegre, Rolante, Santa Maria do Herval, São Francisco de Paula, São Leopoldo, São Sebastião do Caí, Sapiranga, Sapucaia do Sul, Tabai, Taquara, Três Coroas, Tupandi, Triunfo e Viamão.

Total: 46 municípios

2ª CRS:

Alpestre, Ametista do Sul, Barra do Guarita, Bom Progresso, Caiçara, Cristal do Sul, Derrubadas, Erval Seco, Esperança do Sul, Frederico Westphalen, Iraí, Liberato Salzano, Novo Tiradentes, Palmitinho, Pinhal, Pinheirinho do Vale, Planalto, Rodeio Bonito, Seberi, Taquaruçu do Sul, Tenente Portela, Tiradentes do Sul, Três Passos, Vicente Dutra, Vista Alegre e Vista Gaúcha.

Total: 26 municípios

3ª CRS:

Canguçu Pelotas, Pinheiro Machado, Rio Grande, Santana da Boa Vista, São José do Norte São Lourenço.

Total: 07 Municípios

4ª CRS:

Agudo, Cacequi, Capão do Cipó, Dilermando de Aguiar, Dona Francisca, Faxinal do Soturno, Formigueiro, Itaara, Itacurubi, Ivorá, Jaguari, Júlio de Castilhos, Mata, Nova Esperança do Sul, Nova Palma, Pinhal Grande, Quevedos, Restinga Seca, Santa Maria, Santiago, São Francisco de Assis, São Martinho da Serra, São Pedro do Sul, São Sepé, São Vicente do Sul, Silveira Martins, Toropi, Unistalda, Vila Nova do Sul e Jarí.

Total de Municípios: 30

5ª CRS:

Alto Feliz, Antônio Prado, Bento Gonçalves, Bom Princípio, Canela, Carlos Barbosa, Caxias do Sul, Cotiporã, Fagundes Varela, Farroupilha, Feliz, Flores da Cunha, Garibaldi, Gramado, Guaporé, Ipê, Nova Araçá, Nova Bassano, Nova Petrópolis, Nova Prata, Parai, Picada Café, São Jorge, São Marcos, União da Serra, Vacaria, Veranópolis, Vila Flores, Vista Alegre do Prata e Protásio Alves.

Total: 30 Municípios

6ª CRS:

Água Santa, Almirante Tamandaré do Sul, Alto Alegre, Arvorezinha, Barracão, Barros Cassal, Cacique Doble, Camargo, Campos Borges, Carazinho, Casca, Caseiros, Ciriaco, Coqueiros do Sul, Coxilha, David Canabarro, Ernestina, Espumoso, Fontoura Xavier, Gentil, Ibiaçá, Ibiraiaras, Ibirapuitã, Itapuca, Lagoa dos Três Cantos, Lagoa Vermelha, Marau, Mato Castelhano, Maximiliano de Almeida, Montauri, Mormaço, Muliterno, Não Me Toque, Nicolau Vergueiro, Nova Alvorada, Paim Filho, Passo Fundo, Pontão, Sananduva, Santa Cecília do Sul, Santo Antônio do Palma, Santo Antônio do Planalto, Santo Expedito do Sul, São Domingos, São João da Urtiga, São José do Ouro, Serafina Correa, Sertão, Soledade, Tapejara, Tapera, Tio Hugo, Tunas, Tupanci do Sul, Vanini, Victor Graeff, Vila Langaro e Vila Maria, Machadinho.

Total: 59 Municípios

7ª CRS:

Bagé, Dom Pedrito, Hulha Negra, Lavras do Sul e Aceguá.

Total: 05 Municípios

8ª CRS:

Arroio do Tigre, Caçapava do Sul, Cachoeira do Sul, Encruzilhada do Sul, Estrela Velha, Segredo, Sobradinho e Ibarama.

Total: 08 Municípios

9ª CRS:

Boa Vista do Cadeado, Boa Vista do Inca, Colorado, Cruz Alta, Fortaleza dos Valos, Ibirubá, Jacuizinho, Quinze de Novembro, Saldanha Marinho, Salto do Jacuí, Santa Bárbara do Sul, Selbach e Tupanciretã.

Total: 13 municípios

10ª CRS:

Alegrete, Barra do Quaraí, Itaqui, Maçambará, Manoel Viana, Quaraí, Rosário do Sul, Santa Margarida do Sul, Santana do Livramento, São Gabriel, Uruguaiana.

Total: 11 municípios

11ª CRS:

Aratiba, Áurea, Barão do Cotegipe, Barra do Rio Azul, Benjamin Constant do Sul, Campinas do Sul, Carlos Gomes, Centenário, Charrua, Cruzaltense, Entre Rios do Sul, Erebang, Erechim, Erval Grande, Estação, Faxinalzinho, Floriano Peixoto, Gaurama, Getúlio Vargas, Ipiranga do Sul, Itatiba do Sul, Jacutinga, Marcelino Ramos, Mariano Moro, Nonoai, Paulo Bento, Ponte Preta, Quatro Irmãos, Rio dos Índios, São Valentim, Severiano de Almeida, Três Arroios, Viadutos.

Total: 33 municípios

12ª CRS:

Bossoroca, Caibaté, Cerro Largo, Dezeséis de Novembro, Entre-Ijuís, Eugênio de Castro, Garruchos, Guarani das Missões, Mato Queimado, Pirapó, Porto Xavier, Rolador, Roque Gonzales, Salvador das Missões, Santo Ângelo, Santo Antônio das Missões, São Borja, São Luiz Gonzaga, São Miguel das Missões, São Nicolau, São Pedro do Butiá, Sete de Setembro, Ubiretama e Vitória das Missões.

Total: 24 municípios

13ª CRS:

Candelária, Mato Leitão, Pantano Grande, Passo do Sobrado, Rio Pardo, Santa Cruz do Sul, Vale Verde, Venâncio Aires e Vera Cruz e Herveiras.

Total: 10 municípios

14ª CRS:

Alecrim, Alegria, Boa Vista do Buricá, Campina das Missões, Cândido Godói, Doutor Maurício Cardoso, Giruá, Horizontina, Independência, Nova Candelária, Novo Machado, Porto Lucena, Porto Mauá, Porto Vera Cruz, Santa Rosa, Santo Cristo, São José do Inhacorá, São Paulo das Missões, Senador

Salgado Filho, Três de Maio, Tucunduva e Tuparendi.

Total 22 Municípios

15ª CRS:

Barra Funda, Boa Vista das Missões, Braga, Cerro Grande, Chapada, Constantina, Coronel Bicaco, Dois Irmãos das Missões, Engenho Velho, Gramado dos Loureiros, Jaboticaba,

Lajeado do Bugre, Miraguaí, Nova Boa Vista, Novo Barreiro, Novo Xingu, Palmeira das Missões, Redentora, Ronda Alta, Rondinha, Sagrada Família, São José das Missões, São Pedro das Missões, Sarandi, Três Palmeiras e Trindade do Sul.

Total: 26 Municípios

16ª CRS:

Anta Gorda, Arroio do Meio, Bom Retiro do Sul, Canudos do Vale, Capitão, Colinas, Cruzeiro do Sul, Dois Lajeados, Encantado, Estrela, Fazenda Vila Nova, Forquetinha, Lajeado, Marques de Souza, Muçum, Nova Brescia, Paverama, Progresso, Putinga, Relvado, Roca Sales, Santa Clara do Sul, São José do Herval, São Valentim do Sul, Taquari, Teutônia, Travesseiro, Vespasiano Correa, Westphalia, Doutor Ricardo, e Imigrante.

Total: 31 Municípios

17ª CRS:

Ajuricaba, Augusto Pestana, Bozano, Campo Novo, Catuípe, Chiapeta, Condor, Coronel Barros, Crissiumal, Humaitá, Ijuí, Inhacorá, Jóia, Nova Ramada, Panambi, Pejuçara, Santo Augusto, São Martinho, São Valério do Sul e Sede Nova.

Total: 20 municípios

18ª CRS:

Arroio do Sal, Balneário Pinhal, Capão da Canoa, Cidreira, Imbé, Mostardas, Osório, Santo Antônio da Patrulha, Terra de Areia, Torres, Tramandaí, Três Cachoeiras e Xangri-La.

Total: 13 municípios