

Nesta Edição

1. Mapas de Qualidade do Ar no Estado do Rio Grande do Sul...	2
2. Mapa de Focos de Queimadas no Estado do Rio Grande do Sul	2
3. Previsão do ÍNDICE ULTRAVIOLETA MÁXIMO.....	3
4. Tendências e Previsão do Tempo para o Rio Grande do Sul.....	4
4.1 Tendência da Previsão do Tempo, Probabilidade de Chuva, Índice Ultravioleta, Temperaturas Mínimas e Máximas	4
5. Frio intenso e possibilidade de neve no Sul do país	4
6. Vamos Refletir	6
7. REFERÊNCIAS DO BOLETIM.....	7
8. EXPEDIENTE	7

CORONAVÍRUS

**NÃO COMPARTILHE
NOTÍCIAS FALSAS
SOBRE SAÚDE**

saude.gov.br/fakenews



(61) 99289-4640

CORONAVÍRUS

Previna-se, salve vidas

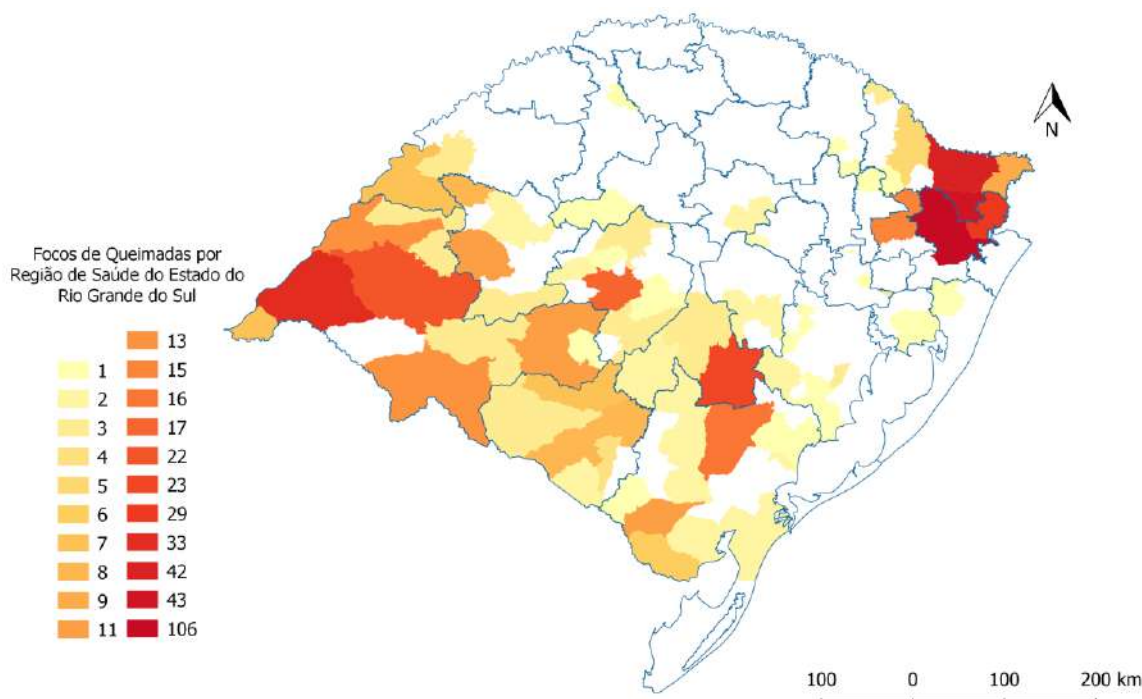
**GOV
RS**
NOVAS FAÇANHAS

1. Mapas de Qualidade do Ar no Estado do Rio Grande do Sul.

VIGIAR Informa: devido a atual situação mundial da pandemia da COVID-19 (Coronavírus), informamos que algumas atividades no site do CPTEC/INPE estão temporariamente suspensas ou em manutenção, inclusive os mapas de qualidade do ar, que em razão disso nesta semana, não serão disponibilizados.

2. Mapa de Focos de Queimadas no Estado do Rio Grande do Sul de 12/08/2020 a 18/08/2020.

De acordo com o Instituto Nacional de Pesquisas Espaciais para o estado do Rio Grande do Sul foram apresentados **547 focos de queimadas**, no período de 12/08 a 18/08/2020.



DPI/INPE/Queimadas

Os satélites detectam as queimadas em frentes de fogo a partir de 30 m de extensão por 1 m de largura, portanto, muitas estão subnotificadas em nosso estado. Além disso, a detecção das queimadas ainda pode ser prejudicada quando há fogo somente no chão de uma floresta densa, nuvens cobrindo a região, queimada de pequena duração ocorrendo no intervalo de tempo entre uma imagem e outra (3 horas) e fogo em uma encosta de montanha enquanto o satélite só observou o outro lado. Outro fator de subnotificação é a imprecisão na localização do foco da queima. Considerando todos estes elementos podemos concluir que o número de queimadas nesse período, no estado do Rio Grande do Sul, pode ter sido maior do que **547 focos**.

Quando a contaminação do ar tem fonte nas queimadas ela se dá pela combustão incompleta ao ar livre, e varia de acordo com o vegetal que está sendo queimado, sua densidade, umidade e condições ambientais como a velocidade dos ventos. As queimadas liberam poluentes que atuam não só no local, mas são facilmente transportados através do vento para regiões distantes das fontes primárias de emissão, aumentando a área de dispersão.

Mesmo quando os níveis de poluentes atmosféricos são considerados seguros para a saúde da população exposta, isto é, não ultrapassam os padrões de qualidade do ar determinada pela legislação, ainda assim interferem no perfil da morbidade respiratória, principalmente das crianças e dos idosos. (MASCARENHAS et al, 2008; BAKONYI et al, 2004; NICOLAI, 1999).

3. Previsão do ÍNDICE ULTRAVIOLETA MÁXIMO para condições de céu claro (sem nuvens), para o dia 19/08/2020:

**Índice UV:
MODERADO**
para o Rio Grande do Sul

Fonte: <<http://satellite.cptec.inpe.br/uv/>>.
Acesso em: 19/08/2020.

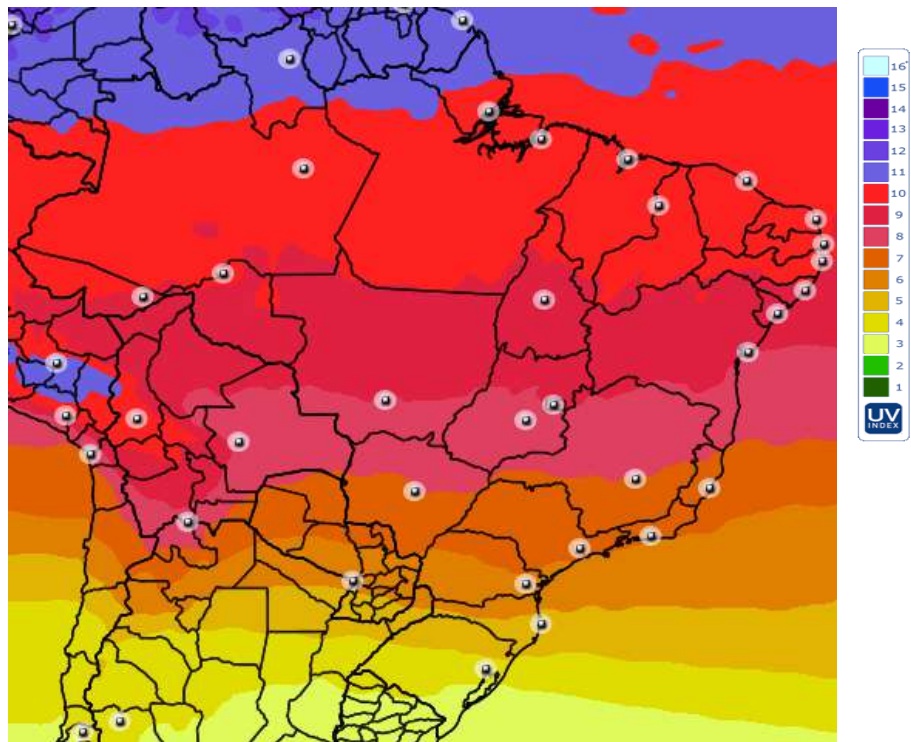


Tabela de Referência para o Índice UV



Índice UV	Índice UV	Índice UV	Índice UV	Índice UV	Índice UV	Índice UV	Índice UV	Índice UV	Índice UV	Índice UV	Índice UV	Índice UV	Índice UV	Índice UV	Índice UV
1	2	3	4	5	6	7	8	9	10	11	12	13	14		
Baixo		Moderado		Alto			Muito Alto			Extremo					
Nenhuma precaução necessária		Precauções requeridas						Extra Proteção!							
Você pode permanecer no Sol o tempo que quiser!		Em horários próximos ao meio-dia procure locais sombreados. Procure usar camisa e boné. Use o protetor solar.						Evite o Sol ao meio-dia. Permaneça na sombra. Use camisa, boné e protetor solar.							

Fonte: CPTEC – Centro de Previsão de Tempo e Estudos Climáticos

Alguns elementos sobre o Índice Ultravioleta:

Condições atmosféricas (presença ou não de nuvens, aerossóis, etc.): a presença de nuvens e aerossóis (partículas em suspensão na atmosfera) atenua a quantidade de radiação UV em superfície. Porém, parte dessa radiação não é absorvida ou refletida por esses elementos e atinge a superfície terrestre. Deste modo, dias nublados também podem oferecer perigo, principalmente para as pessoas de pele sensível.

Tipo de superfície (areia, neve, água, concreto, etc.): a areia pode refletir até 30% da radiação ultravioleta que incide numa superfície, enquanto na neve fresca essa reflexão pode chegar a mais de 80%. Superfícies urbanas apresentam reflexão média entre 3 a 5%. Este fenômeno aumenta a quantidade de energia UV disponível em um alvo localizado sobre esses tipos de solo, aumentando os riscos em regiões turísticas como praias e pistas de esqui.

Fonte: <<http://tempo1.cptec.inpe.br>>.

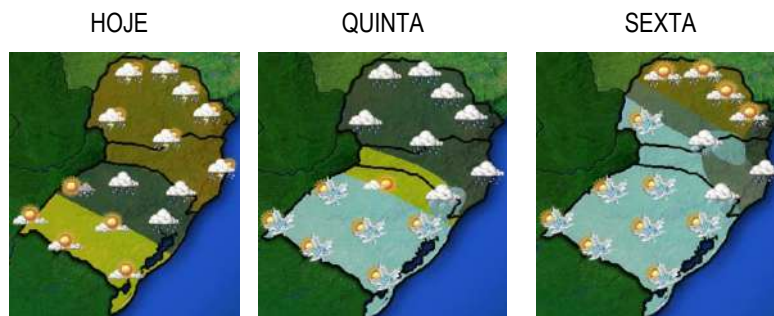
MEDIDAS DE PROTEÇÃO AMBIENTAL

- Não queime resíduos;
- Evite o uso do fogo como prática agrícola;
- Não jogue pontas de cigarro para fora dos veículos;
- Ao dirigir veículos automotores, evite arrancadas e paradas bruscas;
- Faça deslocamentos a pé, sempre que possível,
- priorizando vias com menor tráfego de veículos automotores;
- Dê preferência ao uso de transportes coletivos, bicicleta e grupos de caronas.
- Utilize lenha seca (jamais molhada ou úmida) para queima em lareiras, fogão a lenha e churrasqueiras.

MEDIDAS DE PROTEÇÃO PESSOAL

- Evite aglomerações em locais fechados;
 - Mantenha os ambientes limpos e arejados;
 - Não fume;
 - Evite o acúmulo de poeira em casa;
 - Evite exposição prolongada aos ambientes com ar condicionado.
 - Mantenha-se hidratado: tome pelo menos 2 litros de água por dia;
 - Tenha uma alimentação balanceada;
 - Pratique atividades físicas ao ar livre em horários com menor acúmulo de poluentes atmosféricos e se possível distante do tráfego de veículos;
 - Fique atento às notícias de previsão de tempo divulgadas pela mídia;
 - **Evite expor-se ao sol em horários próximos ao meio-dia, procure locais sombreados;**
 - Use protetor solar com FPS 15 (ou maior);
 - Para a prevenção não só do câncer de pele, como também das outras lesões provocadas pelos raios UV, é necessário precauções de exposição ao sol. **O índice máximo encontra-se entre 05 e 06, para o Estado.**
 - Sempre que possível, visite locais mais distantes das grandes cidades, onde o ar é menos poluído.
- Redobre esses cuidados para os bebês e crianças.**

4. Tendências e Previsão do Tempo para o Rio Grande do Sul, no período de 19/08 a 21/08/2020:



Fonte: <<http://tempo.cptec.inpe.br/>>. Acesso em: 19/08/2020.

4.1. Tendência da Previsão do Tempo, Probabilidade de Chuva, Índice Ultravioleta, Temperaturas Mínimas e Máximas, período de 20/08 a 23/08/2020:

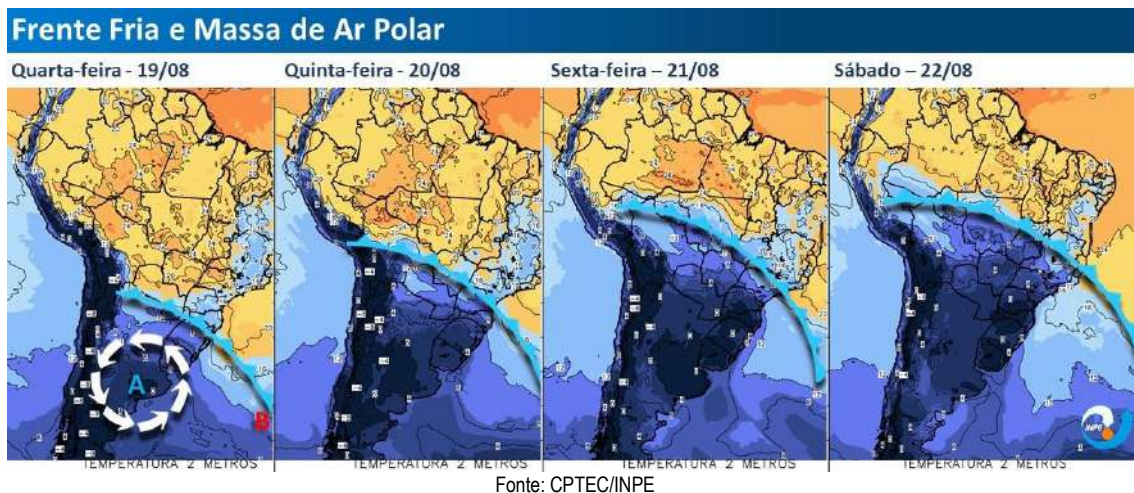


Fonte: <<https://www.cptec.inpe.br/>>. Acesso em: 19/08/2020.

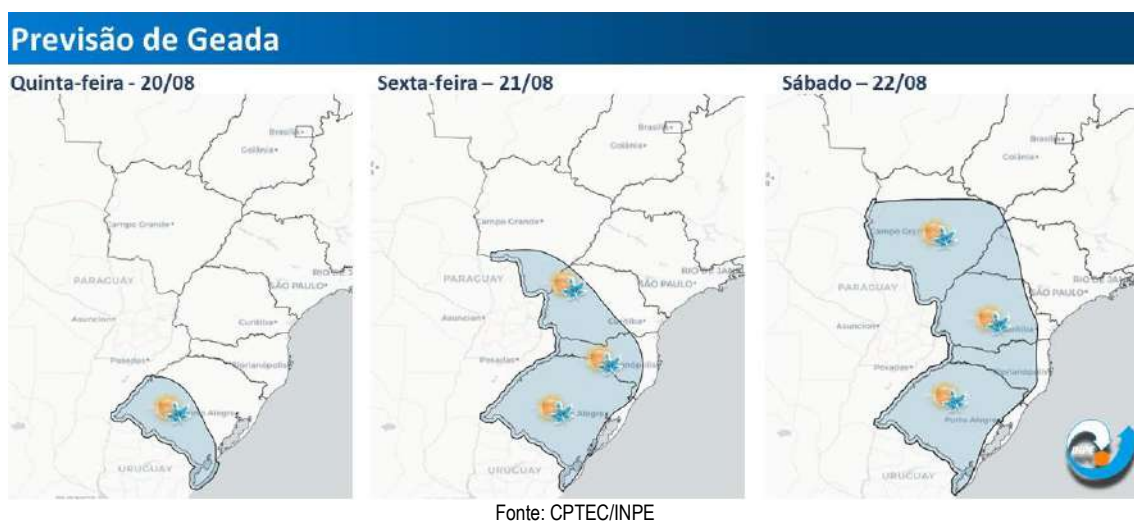
5. FRIO INTENSO E POSSIBILIDADE DE NEVE NO SUL DO PAÍS

A semana será marcada pela incursão de uma intensa massa de ar frio de origem polar sobre o Brasil. O ar polar deverá avançar de maneira continental pela Argentina a partir do final da terça-feira (18) e na quarta-feira (19) deverá atingir o Uruguai e parte do Sul do Brasil, principalmente do Rio Grande do Sul. Entre a quinta-feira (20) e o sábado (22) a massa de ar frio deverá atingir as demais áreas do Sul, parte do Centro-Oeste, do Sudeste e o sul da Região Amazônica, causando uma significativa queda

de temperatura, superior a 10°C, em algumas localidades e caracterizando um evento de friagem entre o Mato Grosso, Rondônia, Acre e sul do Amazonas.



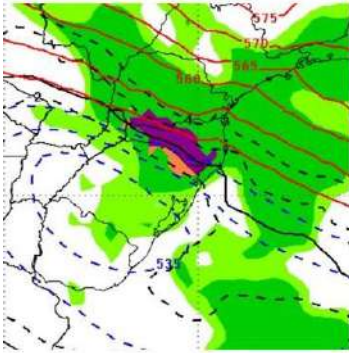
Entre a quinta-feira (20) e o sábado (22) a previsão é de dias bastante frios em parte do centro-sul do país. A previsão é que sejam registradas temperaturas mínimas muito baixas, inclusive com possibilidade de valores inferiores a 0°C em parte do Sul do Brasil. Na quinta-feira (20) haverá condições favoráveis para formação de geadas em grande parte do RS, destacando-se as regiões da campanha, oeste e central do estado. Entre a sexta-feira (21) e o sábado (22), o frio intenso também deverá atingir Santa Catarina, Paraná, centro-sul de Mato Grosso do Sul e oeste de São Paulo, com condições favoráveis para ocorrência de geadas amplas.



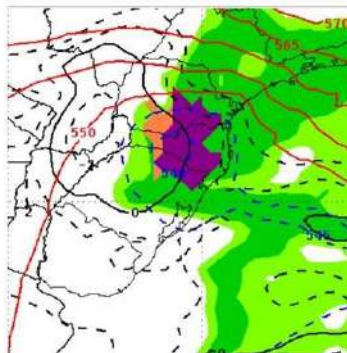
Concomitante a incursão da intensa massa de ar polar, uma baixa fria na troposfera média (entre 5 e 6 mil metros de altitude) também deverá atuar sobre o centro-sul do continente. A presença deste deverá proporcionar a presença de ar bastante frio em altitude e gerar condições favoráveis para ocorrência de precipitação em áreas do Sul do Brasil. Dessa forma, entre a quinta-feira (20) e o sábado (22) haverá condições favoráveis para a ocorrência de neve em áreas da Região Sul brasileira, principalmente, nas regiões de altitude mais elevada. Salienta-se, no entanto, que há muitas incertezas quanto a intensidade e a distribuição espacial da neve. A figura mostra a tendência de ocorrência de neve em áreas do Sul do Brasil entre a quinta (20) e o sábado (22). As áreas em sombreado roxo seriam as áreas com maior possibilidade e as áreas com sombreado laranja as regiões onde a possibilidade é menor, mas não é descartada a ocorrência.

Previsão de Neve

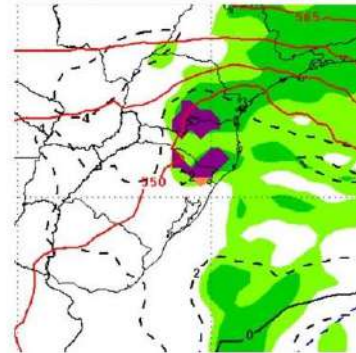
Quinta-feira - 20/08



Sexta-feira - 21/08



Sábado - 22/08



Fonte: CPTEC/INPE

Referência

CPTEC/INPE. Frio intenso e possibilidade de neve no sul do país. Disponível em: <<https://www.cptec.inpe.br/noticias/noticia/130842>>. Acesso em: 19/08/2020.

VAMOS REFLETIR...

Que tal usarmos menos o carro, nem que seja um dia a menos na semana, ou diminuir o uso de biomassa em fogões a lenha, ou utilizarmos menos *spray* de uso doméstico, etc.?

CABE O ALERTA: SÓ TEMOS ESTA "CASA"!



Fonte: <<https://pt.dreamstime.com/ilustracao-stock-poluicao-da-natureza-ca-da-natureza-artico-image83078128>>. Acesso em: 19/08/2020.

REFERÊNCIAS DO BOLETIM:

BAKONYI, et al. **Poluição atmosférica e doenças respiratórias em crianças na cidade de Curitiba, PR.** Revista de Saúde Pública, São Paulo: USP, v. 35, n. 5, p. 695-700, 2004.

BRASIL. Ministério da Ciência, Tecnologia e Inovação. Instituto Nacional de Pesquisas Espaciais. Centro de Previsão de Tempo e Estudos Climáticos. **Avisos Meteorológicos.** Disponível em: <<https://www.cptec.inpe.br/>>. Acesso em: 09 de jan. de 2020.

BRASIL. Ministério da Ciência, Tecnologia e Inovação. Instituto Nacional de Pesquisas Espaciais. Centro de Previsão de Tempo e Estudos Climáticos. **Qualidade do ar.** Disponível em: <<http://meioambiente.cptec.inpe.br/>>. Acesso em: 09 de jan. de 2020.

BRASIL. Ministério da Ciência, Tecnologia e Inovação. Instituto Nacional de Pesquisas Espaciais. Centro de Previsão de Tempo e Estudos Climáticos. Divisão de Geração de Imagem. **SIG Focos: Geral e APs.** Disponível em <<https://prodwww-queimadas.dgi.inpe.br/bdqueimadas>>. Acesso em: 09 de jan. de 2020.

BRASIL. Ministério da Ciência, Tecnologia e Inovação. Instituto Nacional de Pesquisas Espaciais. **Previsão do Tempo.** Disponível em: <<https://www.cptec.inpe.br/>>. Acesso em: 09 de jan. de 2020.

BRASIL. Ministério da Ciência, Tecnologia e Inovação. Instituto Nacional de Pesquisas Espaciais. **Tendências de Previsão do Tempo.** Disponível em: <<https://tempo.cptec.inpe.br/rs/porto-alegre>>. Acesso em: 09 de jan. de 2020.

MASCARENHAS, Márcio Denis Medeiros, et al. **Poluição atmosférica devida à queima de biomassa florestal e atendimentos de emergência por doença respiratória em Rio Branco, Brasil - Setembro, 2005.** Jornal Brasileiro de Pneumologia, Brasília, D.F., v.34, n. 1, p.42- 46, jan. 2008.

NICOLAI, T. **Air pollution and respiratory disease in children is the clinically relevant impact?** Pediatr. Pulmonol., Philadelphia, v. 18, p.9-13, 1999.

O Boletim Informativo do VIGIAR/RS é uma publicação digital com periodicidade semanal da DVAS/SES/CEVS. Divulga informações referentes à relação existente entre o ambiente atmosférico e a saúde coletiva. Objetiva instrumentalizar os profissionais da rede de atenção à saúde, os gestores do meio ambiente e educação para a detecção oportuna de eventos, visando à adoção de ações de prevenção e controle.

EXPEDIENTE:

Secretaria Estadual da Saúde – SES/RS

Centro Estadual de Vigilância em Saúde – CEVS/RS

Avenida Ipiranga, 5400 – Jardim Botânico | Porto Alegre | RS | Brasil
CEP: 90.610-030 – Fone: (51) 3901-1151

vigiar-rs@saude.rs.gov.br

Secretária de Saúde: Arita Bergmann

Diretora do CEVS: Rosângela Sobieszczanski

Chefe da DVAS/CEVS: Aline Campos

Centro de Informação e Documentação – CID

Equipe VIGIAR/RS:

Carlos Alberto Krahl – Engenheiro Químico

Emerson Paulino – Médico Veterinário

Liane Beatriz Goron Farinon – Bióloga

Paulo José Gallas – Engenheiro Químico

Kerolyn da Silva Lima – Estagiária de Geografia (UFRGS)

O Boletim Informativo do VIGIAR/RS é um instrumento de informação técnica em saúde e ambiente editado pelo Centro Estadual de Vigilância em Saúde, vinculado à Secretaria Estadual da Saúde do Rio Grande do Sul, com periodicidade semanal, disponível no endereço eletrônico:

<<http://bit.ly/2htfiUS>>.

AVISO:

O Boletim Informativo VIGIAR/RS é de livre distribuição e divulgação, entretanto o VIGIAR/RS não se responsabiliza pelo uso indevido destas informações.